







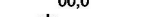
UPPSALA VATTEN OCH AVFALL AB
 Anmälan om VA-anslutning ska göras till Uppsala Vatten och Avfall AB (www.uppsalavatten.se), tel 018-727 93 00.

Uppsala Vattens del av servisledningarna till tomtgräns måste vara utförd innan fastighetens del av VA-installation påbörjas. Dag- och dräneringsvatten får ej vara anslutet till spillvattenledning.




-  Höjd i vattengång vid förbindelsepunkt i befintlig servisledning för spillvatten med dim XXX mm
-  Höjd i vattengång vid förbindelsepunkt i befintlig servisledning för dagvatten med dim XXX mm
-  Höjd i vattengång vid förbindelsepunkt i befintlig servisledning för vatten med dim XXX mm

Teoretisk vattentryck vid befintlig/föreslagen servisledning för vatten är ≈ XXX
 Uppdämningsnivå för spillvatten = + XXXX
 Uppdämningsnivå för dagvatten = Marknivå i förbindelsepunkt
 Förbindelsepunktens läge samt höjd och uppdrämningsnivå ska tas fram i samråd med Uppsala Vatten och avfall AB.

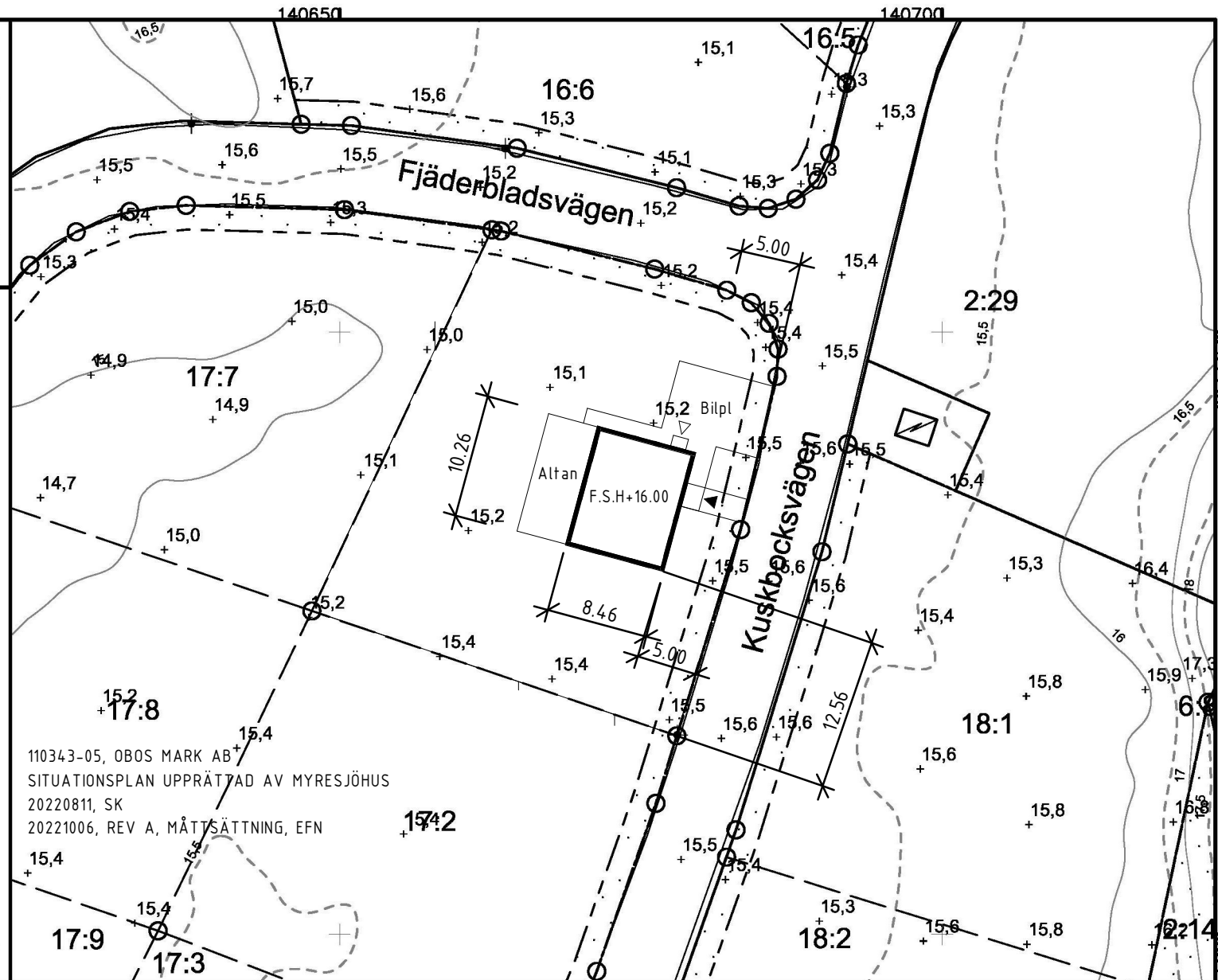
FASTIGHETENS KARTBETECKNINGAR

-  Traktgräns
-  Fastighetsgräns med gränspunkt
-  Höjdkurvor
-  Markhöjder

FASTIGHETENS PLANBESTÄMMELSER

-  Användningsområdesgräns
-  Egenskapsområdesgräns
-  Mark får inte bebyggas

Var god se bifogad plan för mer information kring vilka planbestämmelser som gäller för din fastighet



Kontroll karta/handläggare Yvonne Larsson	Kontroll i fält/datum HJ/2022-06-22	Nybyggnad inlagd/datum XX/2022-XX-XX
--	--	---

FASTIGHETSUPPGIFTER
 Adress: Fjäderbladsvägen 2, Kuskbocksvägen 23
 Areal: 1038 kvn
 Plan: 0380-P2016/9 SÖDRA GUNSTA Laga kraft 2016-06-21

GEO DATA ENHETEN
 STADSBYGGNADSFÖRVALTNINGEN
 Uppsala kommun, Stadsbyggnadsförvaltningen
 geodataenheten, 753 75 Uppsala
 Besöksadress: Stadshuset 2
 Telefon: 018-727 00 00 (växel)

110343-05, OBOS MARK AB
 SITUATIONSPLAN UPPRÄTTAD AV MYRESJÖHUS
 20220811, SK
 20221006, REV A, MÄTTSÄTTNING, EFN

12061000

Frågor om nybyggnadskarta:
nybyggnadskarta@upsala.se
 Frågor om bygglov och andra kommunala tjänster:
upsala.kommun@upsala.se
 Frågor om utstakning via kommun:
stadsuppdrag@upsala.se

NYBYGGNADSKARTA
 Kartan avser fastigheten

ÄRNEVI 17:1
 Upprättad: 2022-07-12
 Giltig t.o.m: 2024-07-12
 Revidering möjlig t.o.m: 2027-07-12

Uppsala kommun
 Kartans innehåll får inte ändras!
 DNR
 PBN 2022/001892

66373501
66373001