

KARTA

2018

Ärende













Fastighetsreglering, avstyckning och anläggnings-
åtgärd berörande Flintdolken 4 och Flintdolken 5.

Marie Högstrand
Förrättningslantmätare

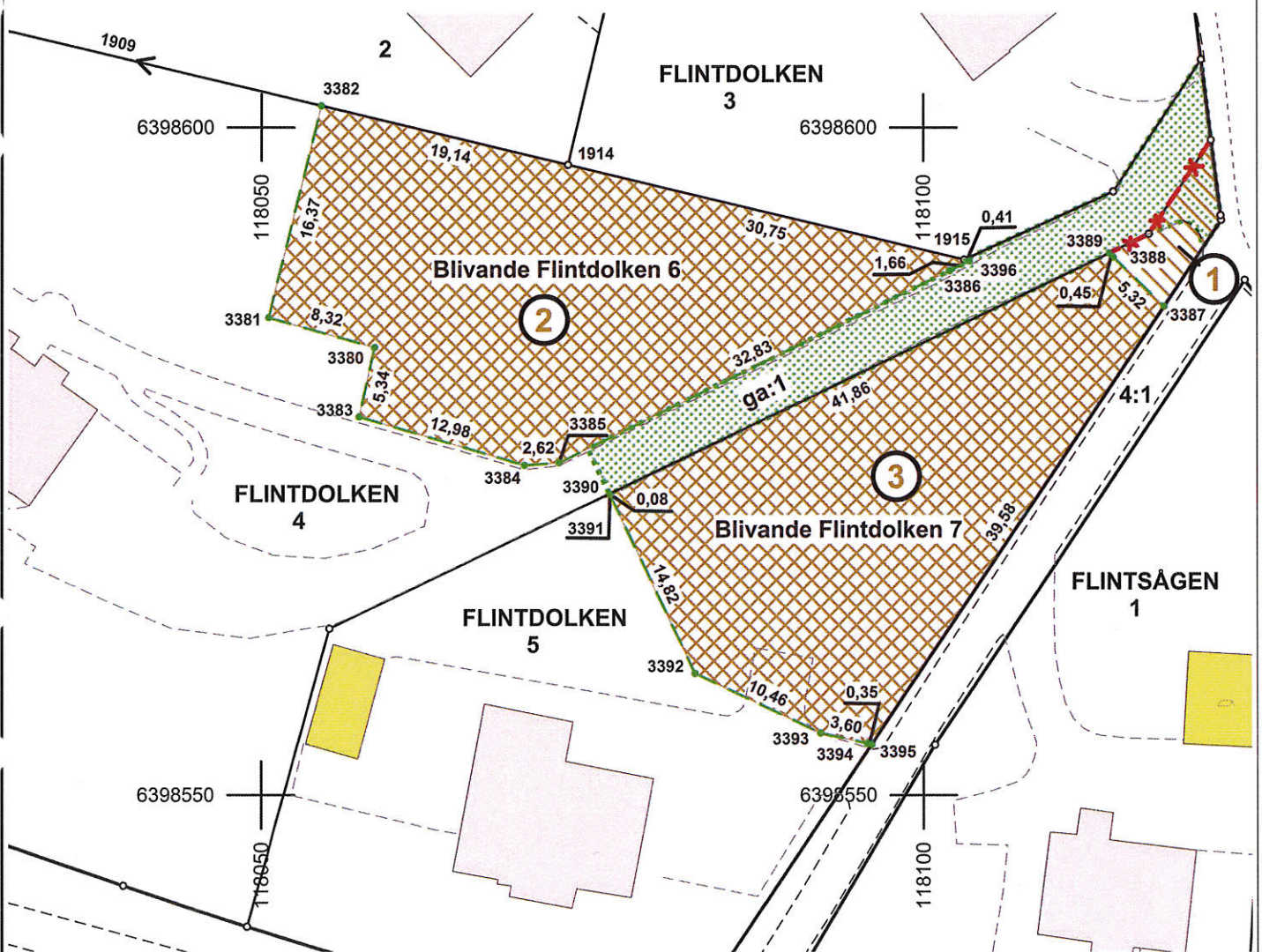
Teknisk beskrivning aktbilaga TBE1
Fastighetsrättslig beskrivning aktbilaga BE1

Aktbilaga KA1
Ärendenr o079027

Teckenförklaring

-  Kvarterstraktgräns
-  Fastighetsgräns
-  Ny fastighetsgräns
-  Utgående fastighetsgräns
-  Ny Rättighet
-  Figurnummer
-  Fastighetsbeteckning
-  Vägkana
-  Byggnad (inmät.)
-  Byggnad (flygmät.)
-  Gränspunkt
-  Ny gemensamhetsanläggning

Figur 1 till Flintdolken 4



Nya gränser: 3382 - 3381 - 3380 - 3383 - 3384 - 3385 - 3386 - 3396 - 1915, 3387 - 3388 - 3389 och 3390 - 3391 - 3392 - 3393 - 3394 - 3395

Mätning/Beräkning Kartkonstruktion

MH AG AG AG

0 2,5 10 20
Meter Skala 1:500