







Nybyggnadskarta Vårdagen 7

Allmänt

Adress: Slättergatan 13
Fastigheten bildad el. registrerad: 2019-01-18
Areal: 1536 kvm

Planförhållande

Del av Stödstop 2:1 m.fl.
-utökning av Västra Strand
Datum: 2018-07-05
Bestämmelser: B p1 

-  Användningsgräns
-  Egenskapsgräns
-  Bostäder*
-  Naturområde*
-  Gata*

p1

Byggnaden skall placeras minst 4m från fastighetsgräns. Fristående kompletterad byggnad skall placeras minst 2m från fastighetsgräns mot gata samt minst 2m mot annan tomtgräns. *

 Högsta byggnadshöjd i meter. *




*se detaljplan för detaljerade planbestämmelser

Innehållsförteckning - allmänt

El- tele- och fiberkablar redovisas ej

- | | |
|--|--|
|  Kvarterstraktgräns |  Häck |
|  Fastighetsgräns |  Lövsgräns |
|  Bostadshus, fasadkant |  Gränspunkt |
|  Uthus, fasadkant |  Belysningsstolpe |
|  Skärmtak |  Gatuhöjd projekterad |
|  Körbana, ej kantsten |  Markhöjd |
|  Slänt |  SH +0,00 Sockelhöjd |
| |  -0,00- Avstånd mellan gränspunkter |

Vatten- och avlopp

	Vattengång	Material och diam.
 Vatten	+199,8	PEM 32
 Spillvatten	+199,7	PP 110
 Dagvatten	LOD	LOD



0 1 2 3 4 5 10 15 20 Meter

SKALA 1:500 (A4L), SWEREF99 1330 / RH2000

Kartan upprättad av:

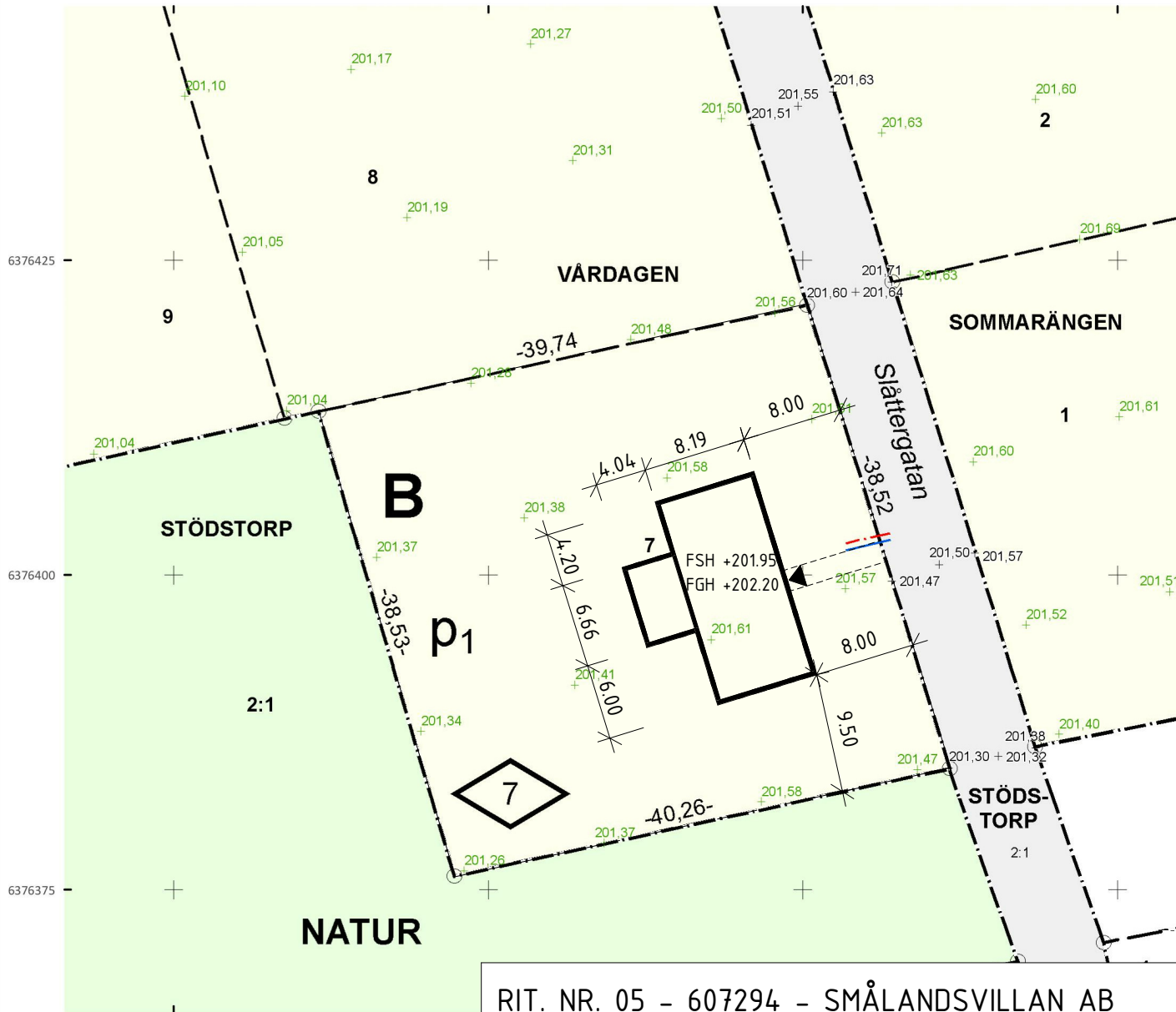
Mikael Johansson

Datum:

2019-05-20

Miljö- och byggförvaltningen Vaggeryds kommun

Bangårdsgatan 2
56830 Skillingaryd
Tfn. 0370-678000



RIT. NR. 05 - 607294 - SMÅLANDSVILLAN AB
SITUATIONSPLAN UPPRÄTTAD AV SMÅLANDSVILLAN AB
190528 - JRN