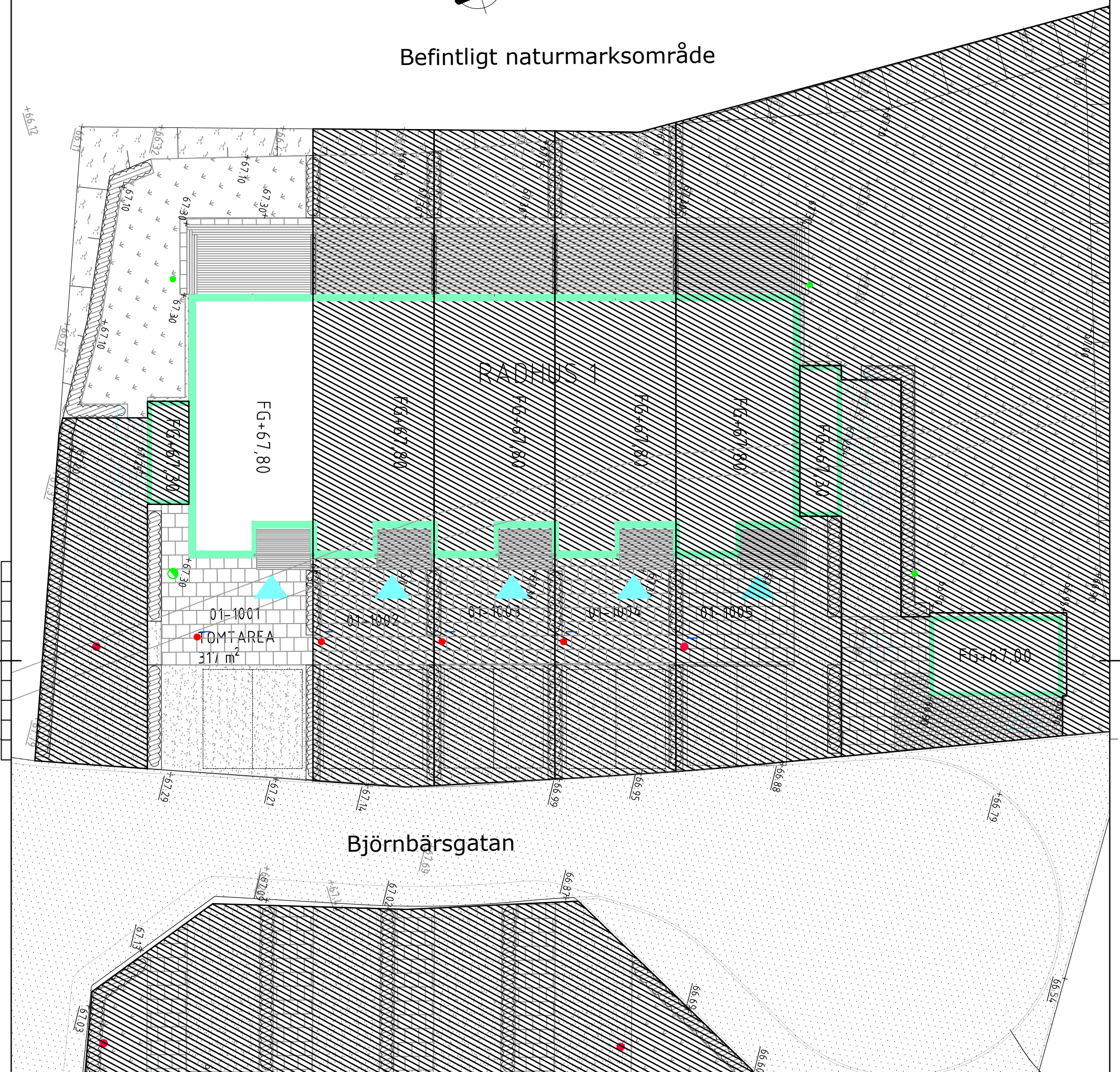




## Befintligt naturmarksområde



Horisontal skala A3 1: 200 A4 1:400

KOORDINATSSYSTEM  
PLAN SWEREF 991630  
HÖJD RH2000

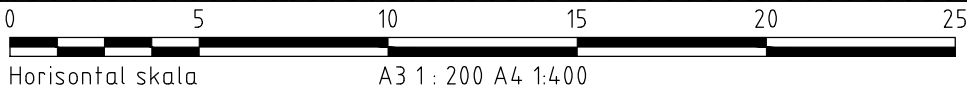
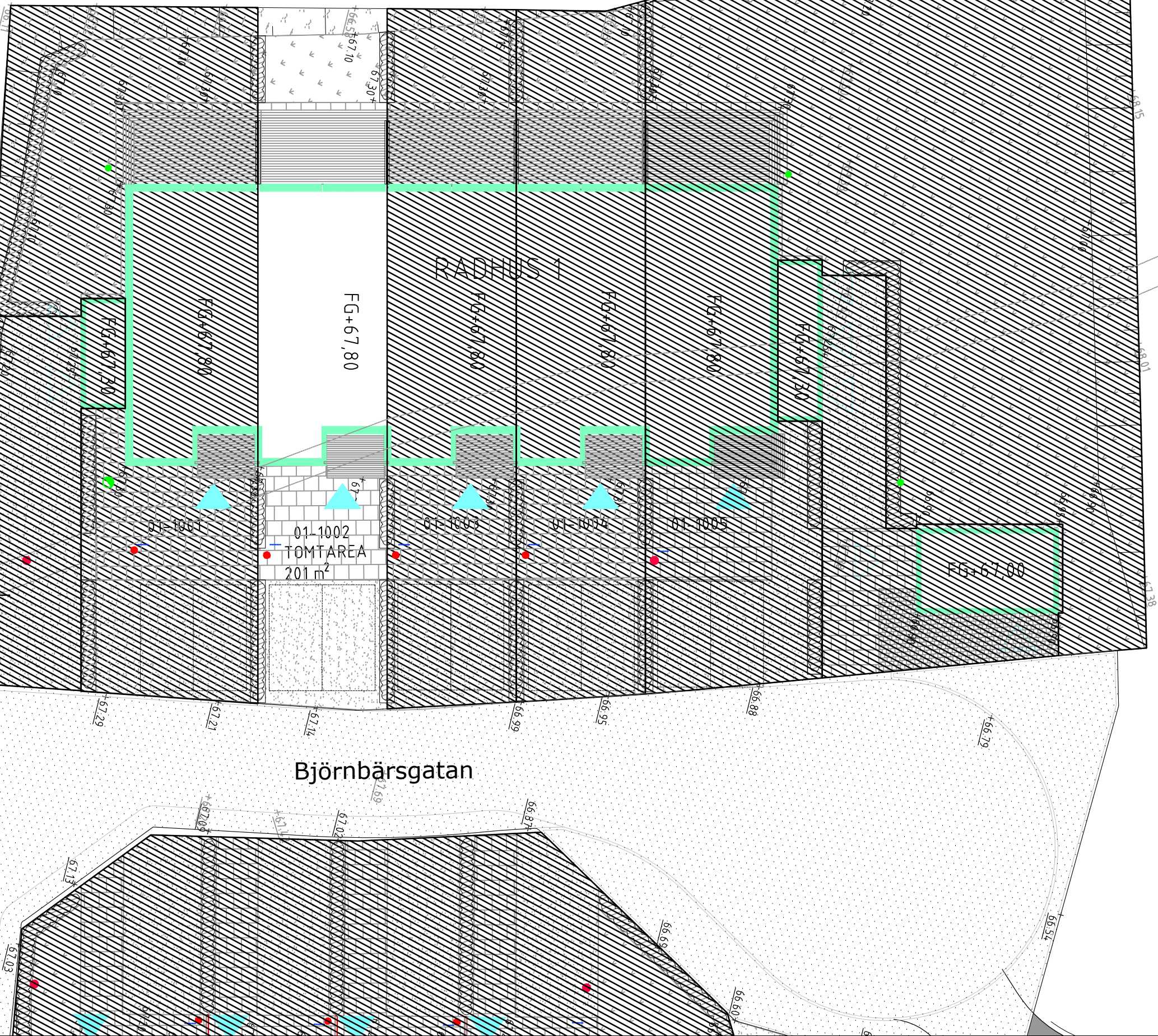
### FÖRKLARINGAR

	PLATTOR, BENDER SLÄTA FASADE, GRÅ 350x350x40 MM		MUR/FRIS, BETONGSTEN
	GRUSSLITLAGER, STENMJÖL 0-8 MM		MUR, L-STÖD
	GRÄSYTA		HÄCK
	ASFALT		DRÄNERINGSBRUNN
	SMÅGATSTEN		SPOLBRUNN
			AVSTÄNGNINGSVENTIL
			TILLSYNSBRUNN
			VATTENMÄTARBRUNN
			DAGVATTENBRUNN
			BELYSNINGSPOLLARE
			BELYSNINGSPOLLARE

BET	ANT	ÄNDRINGEN AVSER	SIGN	DATUM
<b>TOMTBLAD</b>				
<b>OBOS</b>				
 <b>MAVA CON</b> MARK & VA CONSULT AB				
UPPDRAG NR 21018	RITAD/KONSTR. AV M. SANDMARK	HANDLAGGARE M. SANDMARK		
DATUM 2022-07-06	GRANSKAD AV -	ANSVARIG P. JOHNSON		
<b>BRF BLÅBÄRSSKOGEN</b>				
NR 01-1001 <b>PLAN</b>				
FORMAT/SKALA A3 1:200 A4 1:400	NUMMER <b>01-1001</b>	I BET		



## Befintligt naturmarksområde



KOORDINATSSYSTEM  
 PLAN SWEREF 991630  
 HÖJD RH2000

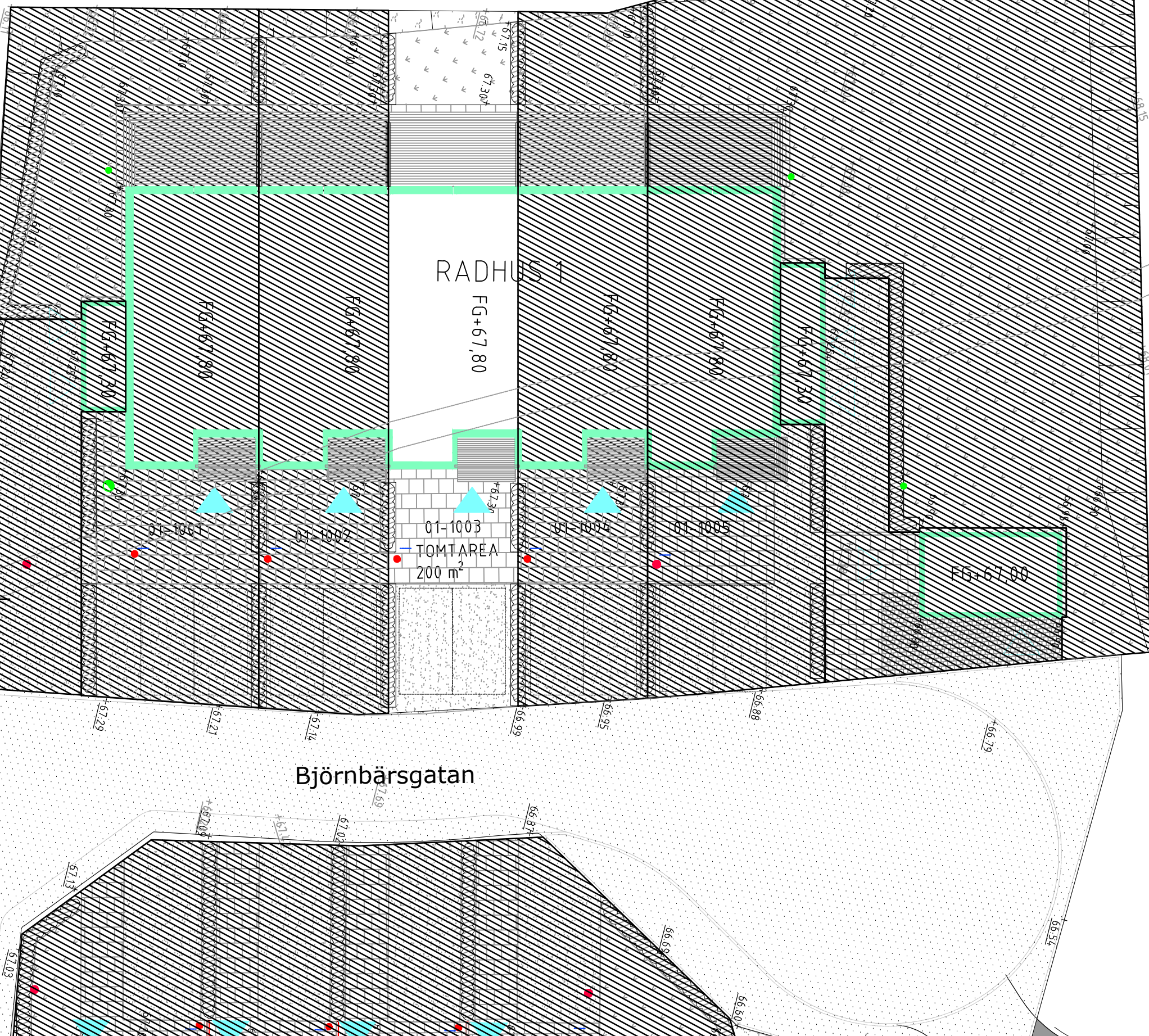
### FÖRKLARINGAR

- |  |   |  |                      |
|--|---|--|----------------------|
|  | PLATTOR, BENDER SLÄTA FASADE, GRÅ 350x350x40 MM |  | MUR/FRIS, BETONGSTEN |
|  | GRUSSLITLAGER, STENMJÖL 0-8 MM                  |  | MUR, L-STÖD          |
|  | GRÄSYTA   |  | HÄCK                 |
|  | ASFALT  |  | DRÄNERINGSBRUNN      |
|  | SMÅGATSTEN                                      |  | SPOLBRUNN            |
|  |   |  | AVSTÄNGNINGSVENTIL   |
|  |   |  | TILLSYNSBRUNN        |
|  |   |  | VATTENMÄTARBRUNN     |
|  |   |  | DAGVATTENBRUNN       |
|  |   |  | BELYSNINGSPOLLARE    |
|  |   |  | BELYSNINGSPOLLARE    |

BET	ANT	ÄNDRINGEN AVSER	SIGN	DATUM
<b>TOMTBLAD</b>				
<b>OBOS</b>				
 <b>MAVA CON</b> MARK & VA CONSULT AB				
UPPDRAG NR 21018	RITAD/KONSTR. AV M. SANDMARK	HANDLAGGARE M. SANDMARK		
DATUM 2022-07-06	GRANSKAD AV -	ANSVARIG P. JOHNSON		
<b>BRF BLÅBÄRSSKOGEN</b>				
NR 01-1002 <b>PLAN</b>				
FORMAT/SKALA A3 1:200 A4 1:400	NUMMER <b>01-1002</b>	BET		



## Befintligt naturmarksområde



KOORDINATSSYSTEM  
 PLAN SWEREF 991630  
 HÖJD RH2000

### FÖRKLARINGAR

- |  |   |  |                      |
|--|---|--|----------------------|
|  | PLATTOR, BENDER SLÄTA FASADE, GRÅ 350x350x40 MM |  | MUR/FRIS, BETONGSTEN |
|  | GRUSSLITLAGER, STENMJÖL 0-8 MM                  |  | MUR, L-STÖD          |
|  | GRÄSYTA   |  | HÄCK                 |
|  | ASFALT  |  | DRÄNERINGSBRUNN      |
|  | SMÅGATSTEN                                      |  | SPOLBRUNN            |
|  |   |  | AVSTÄNGNINGSVENTIL   |
|  |   |  | TILLSYNSBRUNN        |
|  |   |  | VATTENMÄTARBRUNN     |
|  |   |  | DAGVATTENBRUNN       |
|  |   |  | BELYSNINGSPOLLARE    |

BET	ANT	ÄNDRINGEN AVSER	SIGN	DATUM
-----	-----	-----------------	------	-------

**TOMTBLAD**  
**OBOS**

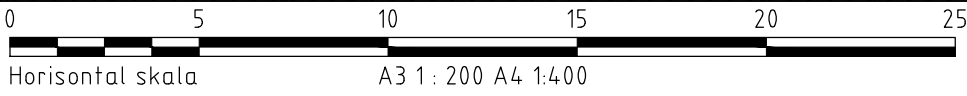
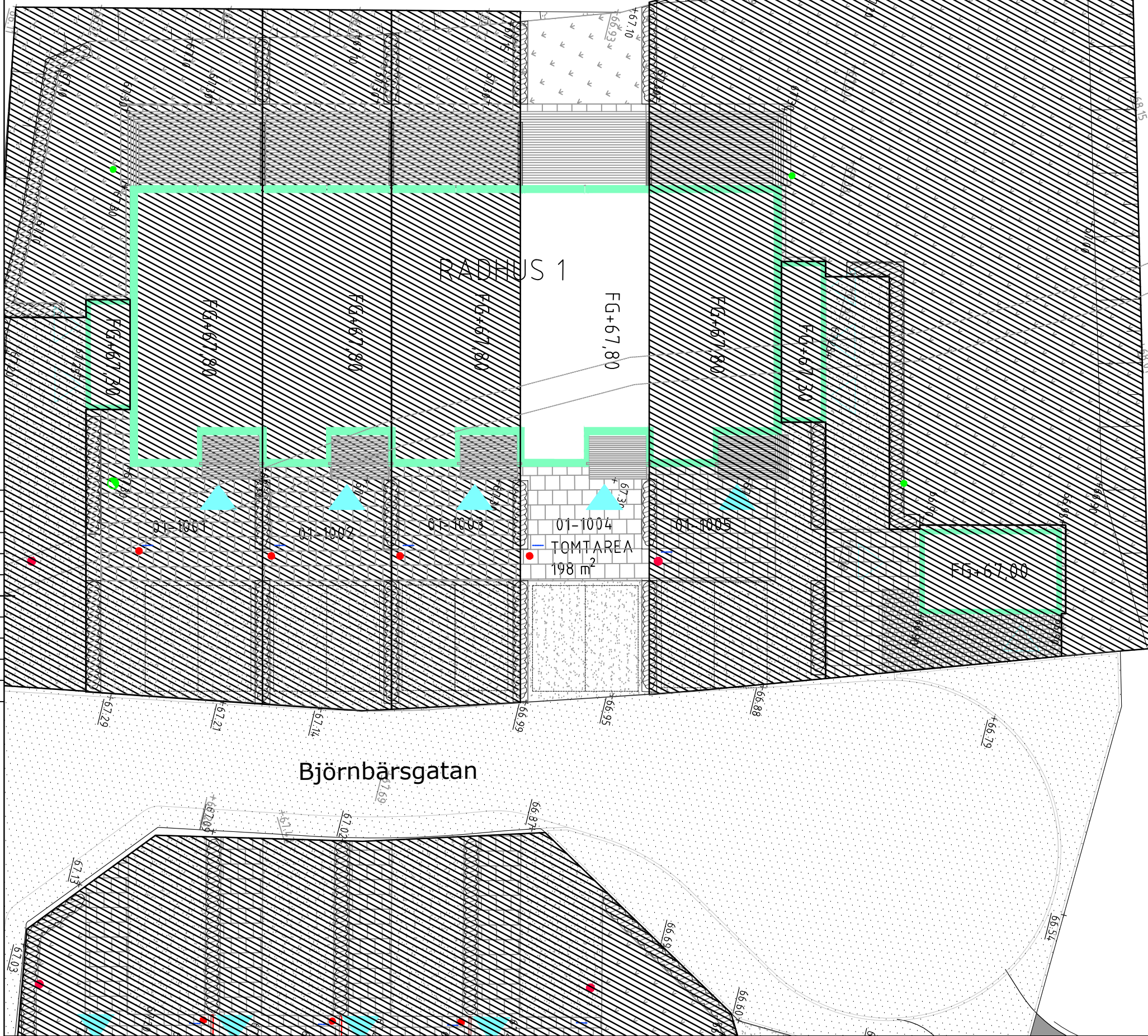


UPPDRAG NR 21018	RITAD/KONSTR. AV M. SANDMARK	HANDLAGGARE M. SANDMARK
DATUM 2022-07-06	GRANSKAD AV -	ANSVARIG P. JOHNSON

BRF BLÅBÄRSSKOGEN  
 NR 01-1003  
**PLAN**  
 FORMAT/SKALA  
 A3 1:200  
 A4 1:400  
 NUMMER  
**01-1003**  
 BET



## Befintligt naturmarksområde



**KOORDINATSSYSTEM**  
 PLAN SWEREF 991630  
 HÖJD RH2000

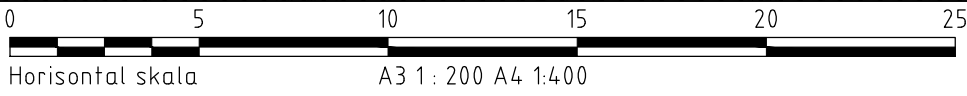
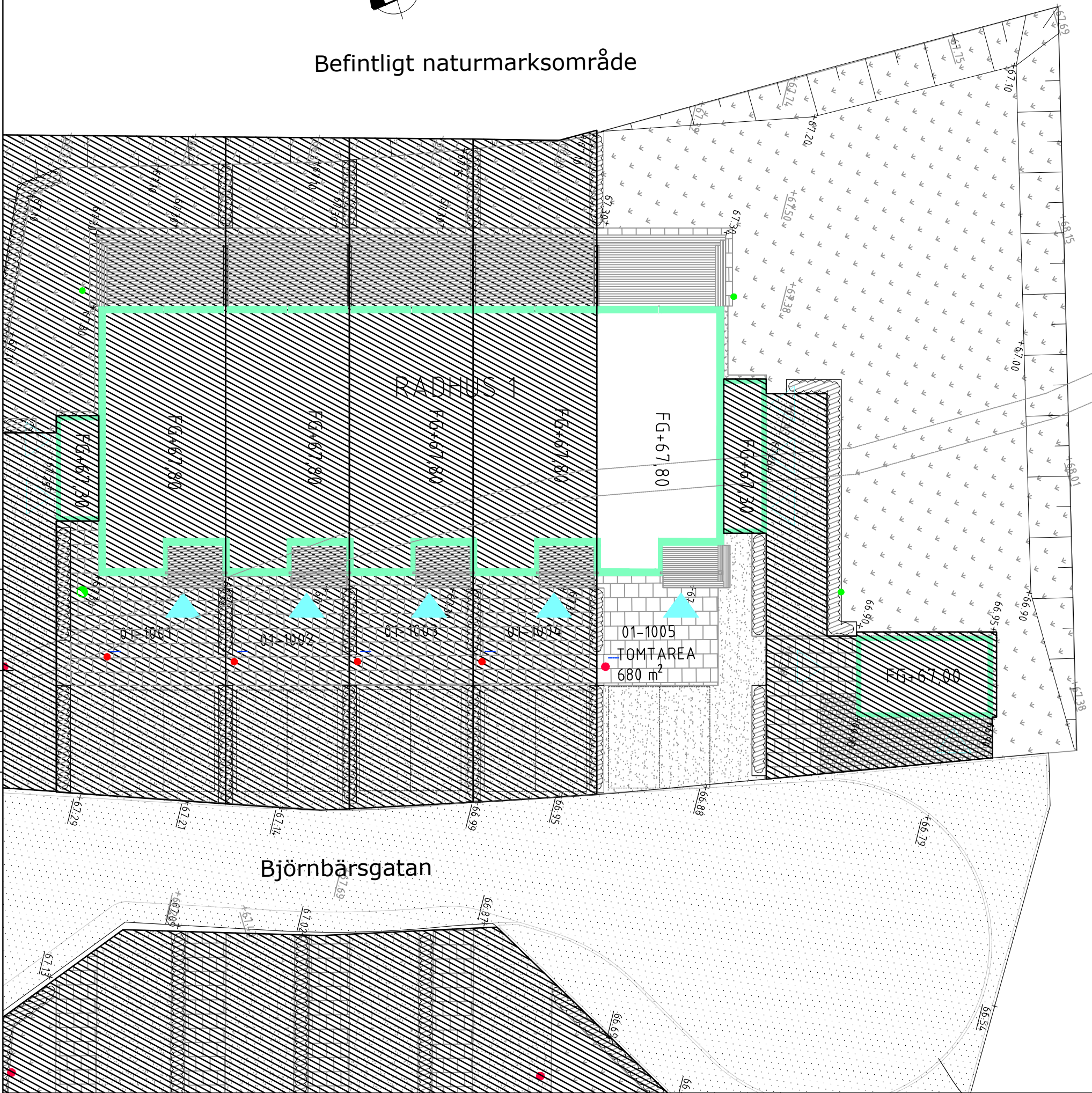
### FÖRKLARINGAR

- |  |   |  |                      |
|--|---|--|----------------------|
|  | PLATTOR, BENDER SLÄTA FASADE, GRÅ 350x350x40 MM |  | MUR/FRIS, BETONGSTEN |
|  | GRUSSLITLAGER, STENMJÖL 0-8 MM                  |  | MUR, L-STÖD          |
|  | GRÄSYTA   |  | HÄCK                 |
|  | ASFALT  |  | DRÄNERINGSBRUNN      |
|  | SMÅGATSTEN                                      |  | SPOLBRUNN            |
|  |   |  | AVSTÄNGNINGSVENTIL   |
|  |   |  | TILLSYNSBRUNN        |
|  |   |  | VATTENMÄTARBRUNN     |
|  |   |  | DAGVATTENBRUNN       |
|  |   |  | BELYSNINGSPOLLARE    |

BET	ANT	ÄNDRINGEN AVSER	SIGN	DATUM
<b>TOMTBLAD</b>				
<b>OBOS</b>				
 <b>MAVA CON</b> MARK & VA CONSULT AB				
UPPDRAG NR 21018	RITAD/KONSTR. AV M. SANDMARK	HANDLAGGARE M. SANDMARK		
DATUM 2022-07-06	GRANSKAD AV -	ANSVARIG P. JOHNSON		
<b>BRF BLÅBÄRSSKOGEN</b>				
NR 01-1004 <b>PLAN</b>				
FORMAT/SKALA A3 1:200 A4 1:400	NUMMER <b>01-1004</b>	BET		



## Befintligt naturmarksområde



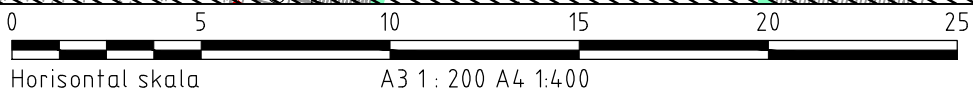
Horizontal skala A3 1: 200 A4 1:400

KOORDINATSSYSTEM  
PLAN SWEREF 991630  
HÖJD RH2000

### FÖRKLARINGAR

- |  |   |  |                      |
|--|---|--|----------------------|
|  | PLATTOR, BENDER SLÄTA FASADE, GRÅ 350x350x40 MM |  | MUR/FRIS, BETONGSTEN |
|  | GRUSSLITLAGER, STENMJÖL 0-8 MM                  |  | MUR, L-STÖD          |
|  | GRÄSYTA   |  | HÄCK                 |
|  | ASFALT  |  | DRÄNERINGSBRUNN      |
|  | SMÅGATSTEN                                      |  | SPOLBRUNN            |
|  |   |  | AVSTÄNGNINGSVENTIL   |
|  |   |  | TILLSYNSBRUNN        |
|  |   |  | VATTENMÄTARBRUNN     |
|  |   |  | DAGVATTENBRUNN       |
|  |   |  | BELYSNINGSPOLLARE    |
|  |   |  | BELYSNINGSPOLLARE    |

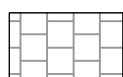




BET	ANT	ÄNDRINGEN AVSER	SIGN	DATUM
<b>TOMTBLAD</b>				
<b>OBOS</b>				
 <b>MAVA CON</b> MARK & VA CONSULT AB				
UPPDRAG NR 21018	RITAD/KONSTR. AV M. SANDMARK	HANDLAGGARE M. SANDMARK		
DATUM 2022-07-06	GRANSKAD AV -	ANSVARIG P. JOHNSON		
<b>BRF BLÅBÄRSSKOGEN</b>				
NR 01-1005 <b>PLAN</b>				
FORMAT/SKALA A3 1:200 A4 1:400	NUMMER <b>01-1005</b>	BET		












Horizontal skala A3 1: 200 A4 1:400

KOORDINATSSYSTEM  
PLAN SWEREF 991630  
HÖJD RH2000

FÖRKLARINGAR

-  PLATTOR, BENDER SLÄTA FASADE, GRÅ 350x350x40 MM
-  GRUSSLITLAGER, STENMJÖL 0-8 MM
-  GRÄSYTA
-  ASFALT
-  SMÅGATSTEN

-  MUR/FRIS, BETONGSTEN
-  MUR, L-STÖD
-  HÄCK
-  DRÄNERINGSBRUNN
-  SPOLBRUNN
-  AVSTÄNGNINGSVENTIL
-  TILLSYNSBRUNN
-  VATTENMÄTARBRUNN
-  DAGVATTENBRUNN
-  BELYSNINGSPOLLARE

BET	ANT	ÄNDRINGEN AVSER	SIGN	DATUM
-----	-----	-----------------	------	-------

TOMTBLAD

OBOS

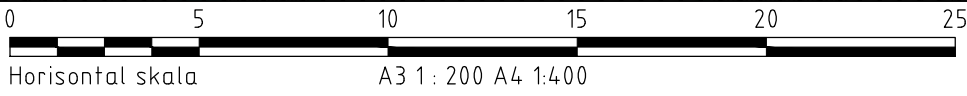
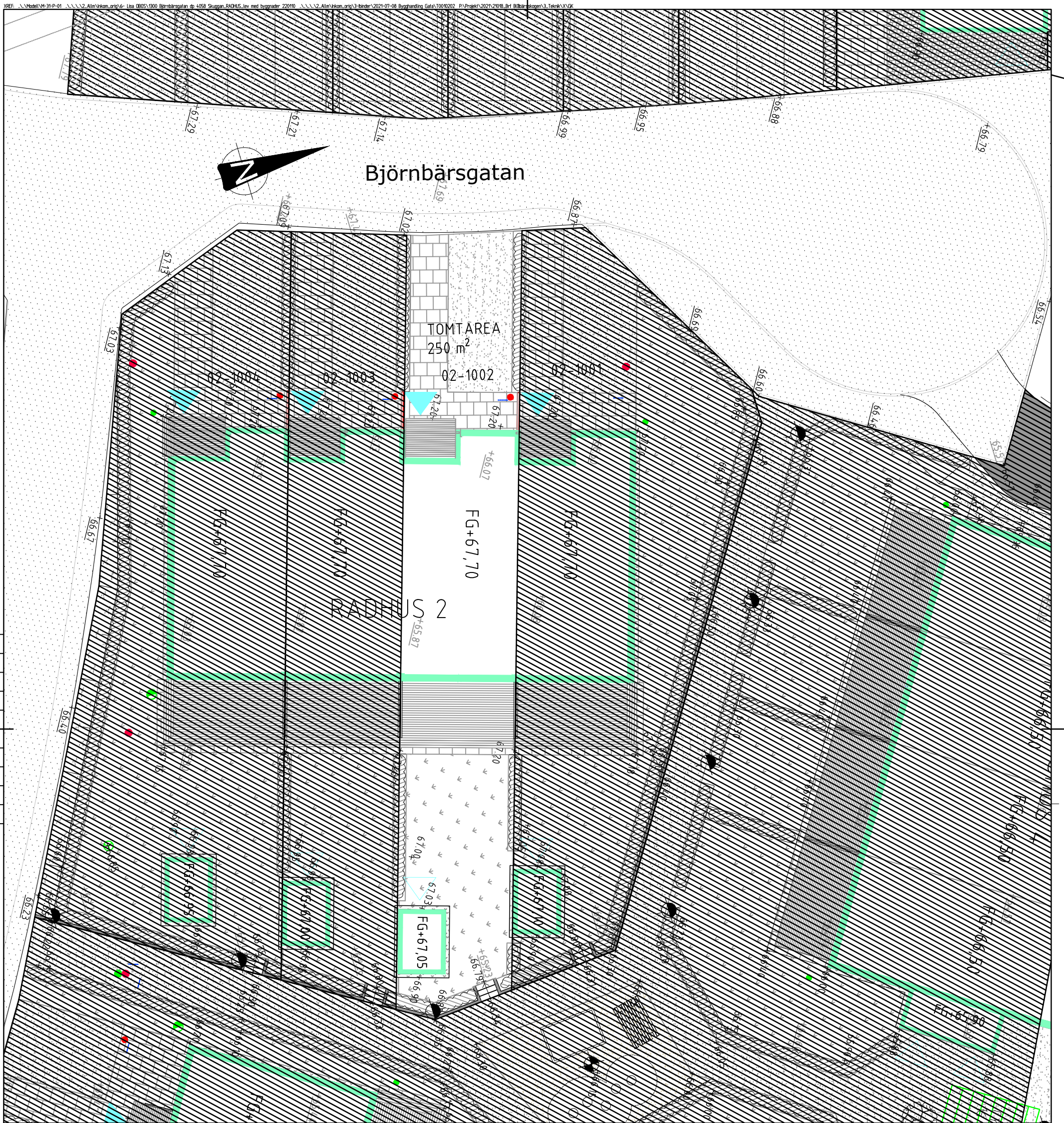


UPPDRAG NR 21018	RITAD/KONSTR. AV M. SANDMARK	HANDLAGGARE M. SANDMARK
DATUM 2022-07-06	GRANSKAD AV -	ANSVARIG P. JOHANSSON

BRF BLÅBÄRSSKOGEN

NR 02-1001  
PLAN

FORMÅT/SKALA A3 1:200 A4 1:400	NUMMER 02-1001	BET
--------------------------------------	-------------------	-----



KOORDINATSSYSTEM  
 PLAN SWEREF 991630  
 HÖJD RH2000

BET	ANT	ÄNDRINGEN AVSER	SIGN	DATUM

### TOMTBLAD

### OBOS



UPPDRAG NR 21018	RITAD/KONSTR. AV M. SANDMARK	HANDLAGGARE M. SANDMARK
DATUM 2022-07-06	GRANSKAD AV -	ANSVARIG P. JOHNSON

### BRF BLÅBÄRSSKOGEN

NR 02-1002  
PLAN

FORMAT/SKALA	NUMMER	BET
A3 1:200 A4 1:400	02-1002	

#### FÖRKLARINGAR

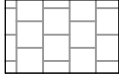














- |  |  |  |                      |
|--|--|--|----------------------|
|  | PLATTOR, BENDER SLÄTA FASADE,<br>GRÅ 350x350x40 MM |  | MUR/FRIS, BETONGSTEN |
|  | GRUSSLITLAGER, STENMJÖL 0-8 MM                     |  | MUR, L-STÖD          |
|  | GRÄSYTA  |  | HÄCK                 |
|  | ASFALT   |  | DRÄNERINGSBRUNN      |
|  | SMÅGATSTEN   |  | SPOLBRUNN            |
|  |  |  | AVSTÄNGNINGSENTIL    |
|  |  |  | TILLSYNSBRUNN        |
|  |  |  | VATTENMÄTARBRUNN     |
|  |  |  | DAGVATTENBRUNN       |
|  |  |  | BELYSNINGSPOLLARE    |
|  |  |  | BELYSNINGSPOLLARE    |



0 5 10 15 20 25  
 Horizontal skala A3 1: 200 A4 1:400

KOORDINATSSYSTEM  
 PLAN SWEREF 991630  
 HÖJD RH2000

FÖRKLARINGAR

- |   |   |   |                      |
|---|---|---|----------------------|
|  | PLATTOR, BENDER SLÄTA FASADE, GRÅ 350x350x40 MM |  | MUR/FRIS, BETONGSTEN |
|  | GRUSSLITLAGER, STENMJÖL 0-8 MM                  |  | MUR, L-STÖD          |
|  | GRÄSYTA   |  | HÄCK                 |
|  | ASFALT  |  | DRÄNERINGSBRUNN      |
|  | SMÅGATSTEN                                      |  | SPOLBRUNN            |
|   |   |  | AVSTÄNGNINGSVENTIL   |
|   |   |  | TILLSYNSBRUNN        |
|   |   |  | VATTENMÄTARBRUNN     |
|   |   |  | DAGVATTENBRUNN       |
|   |   |  | BELYSNINGSPOLLARE    |

BET	ANT	ÄNDRINGEN AVSER	SIGN	DATUM
<b>TOMTBLAD</b>				
<b>OBOS</b>				
				
UPPDRAG NR 21018	RITAD/KONSTR. AV M. SANDMARK	HANDLAGGARE M. SANDMARK		
DATUM 2022-07-06	GRANSKAD AV -	ANSVARIG P. JOHNSON		
<b>BRF BLÅBÄRSSKOGEN</b>				
NR 02-1003 <b>PLAN</b>				
FORMAT/SKALA A3 1:200 A4 1:400	NUMMER <b>02-1003</b>	I BET		

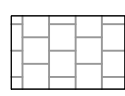

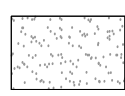

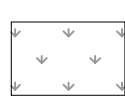















0 5 10 15 20 25  
 Horizontal skala A3 1: 200 A4 1:400

KOORDINATSSYSTEM  
 PLAN SWEREF 991630  
 HÖJD RH2000

FÖRKLARINGAR

- |  |  |   |                      |
|--|--|---|----------------------|
|  | PLATTOR, BENDER SLÄTA FASADE,<br>GRÅ 350x350x40 MM |  | MUR/FRIS, BETONGSTEN |
|  | GRUSSLITLAGER, STENMJÖL 0-8 MM                     |  | MUR, L-STÖD          |
|  | GRÄSYTA  |  | HÄCK                 |
|  | ASFALT   |  | DRÄNERINGSBRUNN      |
|  | SMÅGATSTEN   |  | SPOLBRUNN            |
|  |  |  | AVSTÄNGNINGSENTIL    |
|  |  |  | TILLSYNSBRUNN        |
|  |  |  | VATTENMÄTARBRUNN     |
|  |  |  | DAGVATTENBRUNN       |
|  |  |  | BELYSNINGSPOLLARE    |
|  |  |  | BELYSNINGSPOLLARE    |

BET	ANT	ÄNDRINGEN AVSER	SIGN	DATUM
<b>TOMTBLAD</b>				
<b>OBOS</b>				
				
UPPDRAG NR 21018	RITAD/KONSTR. AV M. SANDMARK	HANDLAGGARE M. SANDMARK		
DATUM 2022-07-06	GRANSKAD AV -	ANSVARIG P. JOHNSON		
<b>BRF BLÅBÄRSSKOGEN</b>				
NR 02-1004 <b>PLAN</b>				
FORMAT/SKALA A3 1:200 A4 1:400	NUMMER <b>02-1004</b>	BET		

Befintlig dagvattendamm



0 5 10 15 20 25  
 Horizontal skala A3 1: 200 A4 1:400

KOORDINATSSYSTEM  
 PLAN SWEREF 991630  
 HÖJD RH2000

FÖRKLARINGAR

- |  |   |  |                                       |
|--|---|--|---------------------------------------|
|  | PLATTOR, BENDER SLÄTA FASADE, GRÅ 350x350x40 MM |  | MUR/FRIS, BETONGSTEN                  |
|  | GRUSSLITLAGER, STENMJÖL 0-8 MM                  |  | MUR, L-STÖD                           |
|  | GRÄSYTA   |  | HÄCK                                  |
|  | ASFALT  |  | DRÄNERINGSBRUNN                       |
|  | SMÅGATSTEN                                      |  | SPOLBRUNN                             |
|  |   |  | AVSTÄNGNINGSVENTIL                    |
|  |   |  | TILLSYNSBRUNN                         |
|  |   |  | VATTENMÄTARBRUNN                      |
|  |   |  | DAGVATTENBRUNN                        |
|  |   |  | BELYSNINGSPOLPE/<br>BELYSNINGSPOLLARE |

BET	ANT	ÄNDRINGEN AVSER	SIGN	DATUM
-----	-----	-----------------	------	-------

**TOMTBLAD**

**OBOS**

**MAVA CON**  
MARK & VA CONSULT AB

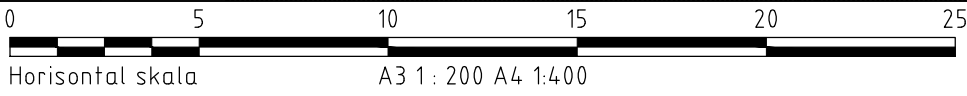
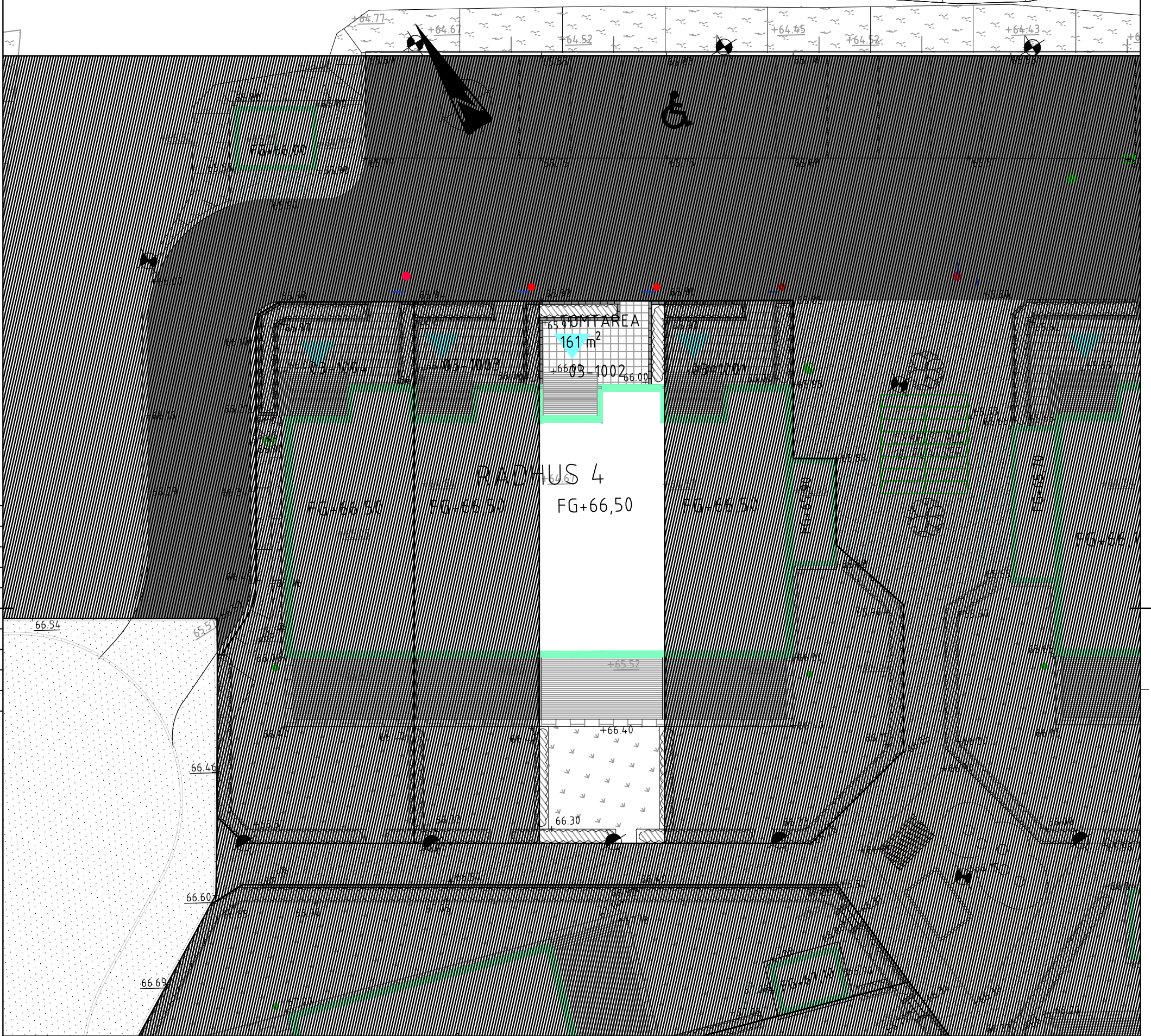
UPPDRAG NR 21018	RITAD/KONSTR. AV M. SANDMARK	HANDLAGGARE M. SANDMARK
DATUM 2022-07-06	GRANSKAD AV -	ANSVARIG P. JOHNSON

**BRF BLÅBÄRSSKOGEN**

NR 03-1001  
**PLAN**

FORMAT/SKALA A3 1:200 A4 1:400	NUMMER <b>03-1001</b>	BET
--------------------------------------	--------------------------	-----

# Befintlig dagvattendamm



Horizontal skala A3 1: 200 A4 1:400

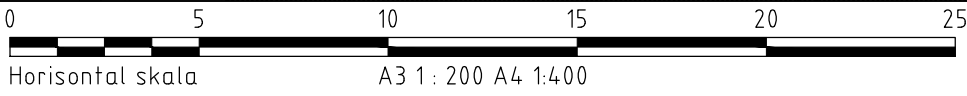
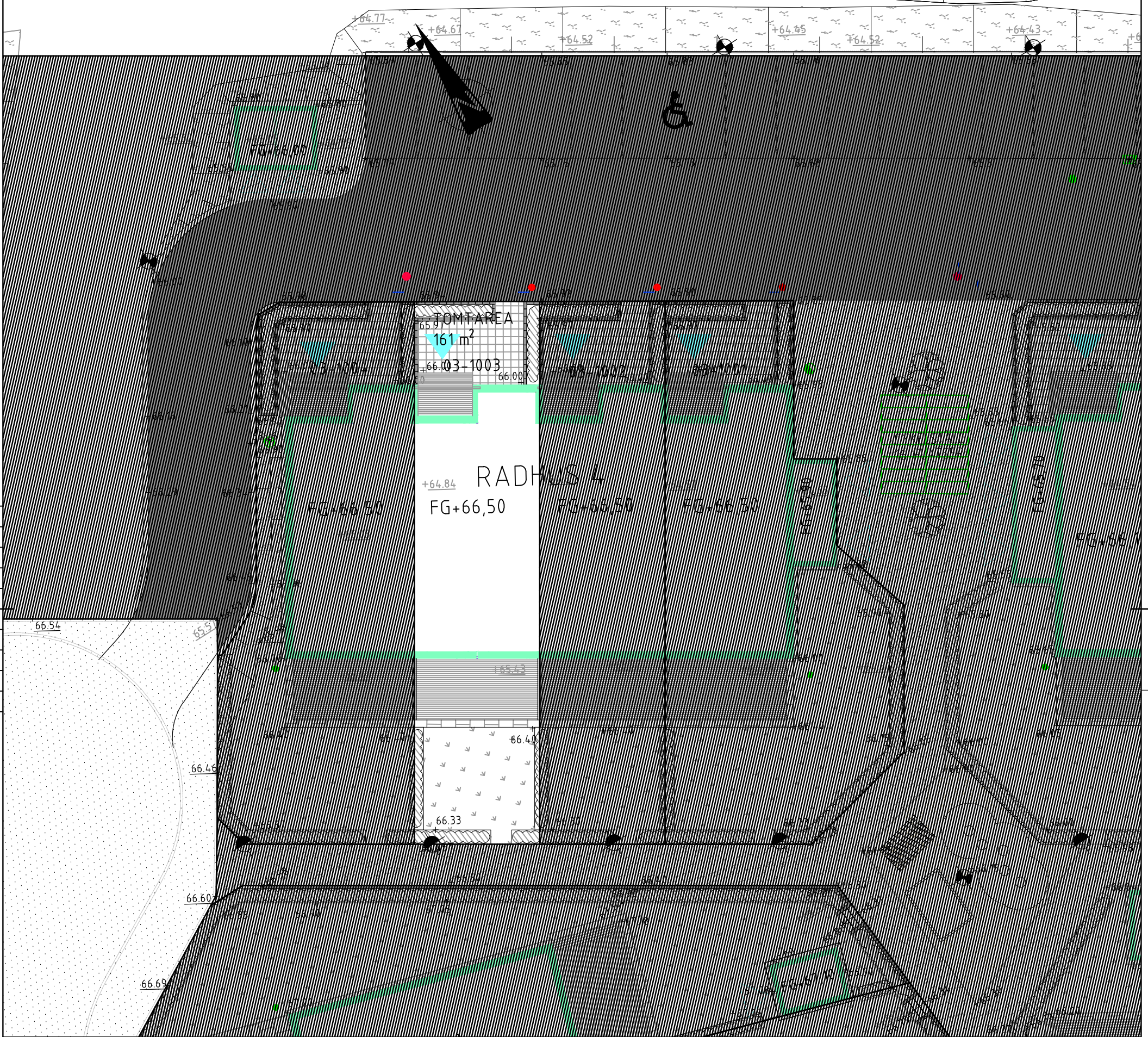
KOORDINATSSYSTEM  
 PLAN SWEREF 991630  
 HÖJD RH2000

## FÖRKLARINGAR

- |  |   |  |                      |
|--|---|--|----------------------|
|  | PLATTOR, BENDER SLÄTA FASADE, GRÅ 350x350x40 MM |  | MUR/FRIS, BETONGSTEN |
|  | GRUSSLITLAGER, STENMJÖL 0-8 MM                  |  | MUR, L-STÖD          |
|  | GRÄSYTA   |  | HÄCK                 |
|  | ASFALT  |  | DRÄNERINGSBRUNN      |
|  | SMÅGATSTEN                                      |  | SPOLBRUNN            |
|  |   |  | AVSTÄNGNINGSVENTIL   |
|  |   |  | TILLSYNSBRUNN        |
|  |   |  | VATTENMÄTARBRUNN     |
|  |   |  | DAGVATTENBRUNN       |
|  |   |  | BELYSNINGSPOLLARE    |

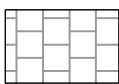



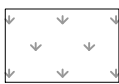



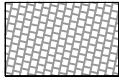






BET	ANT	ÄNDRINGEN AVSER	SIGN	DATUM
<b>TOMTBLAD</b>				
<b>OBOS</b>				
 <b>MAVA CON</b> MARK & VA CONSULT AB				
UPPDRAG NR 21018	RITAD/KONSTR. AV M. SANDMARK	HANDLAGGARE M. SANDMARK		
DATUM 2022-07-06	GRANSKAD AV -	ANSVARIG P. JOHNSON		
<b>BRF BLÅBÄRSSKOGEN</b>				
NR 03-1002				
<b>PLAN</b>				
FORMAT/SKALA A3 1:200 A4 1:400	NUMMER <b>03-1002</b>	I BET		

# Befintlig dagvattendamm



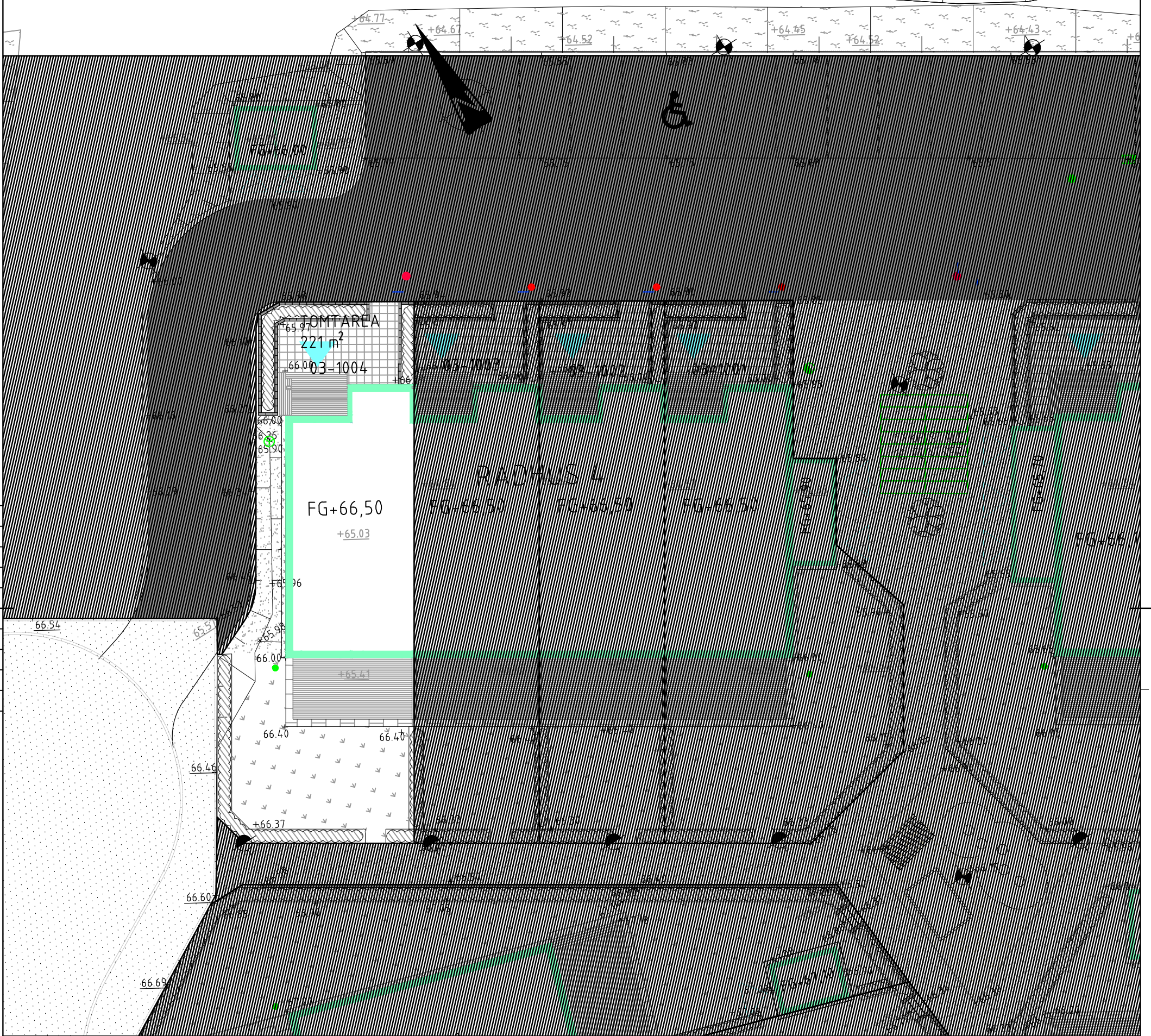
**KOORDINATSSYSTEM**  
 PLAN SWEREF 991630  
 HÖJD RH2000

## FÖRKLARINGAR

- |   |   |   |                                       |
|---|---|---|---------------------------------------|
|  | PLATTOR, BENDER SLÄTA FASADE, GRÅ 350x350x40 MM |  | MUR/FRIS, BETONGSTEN                  |
|  | GRUSSLITLAGER, STENMJÖL 0-8 MM                  |  | MUR, L-STÖD                           |
|  | GRÄSYTA   |  | HÄCK                                  |
|  | ASFALT  |  | DRÄNERINGSBRUNN                       |
|  | SMÅGATSTEN                                      |  | SPOLBRUNN                             |
|   |   |  | AVSTÄNGNINGSVENTIL                    |
|   |   |  | TILLSYNSBRUNN                         |
|   |   |  | VATTENMÄTARBRUNN                      |
|   |   |  | DAGVATTENBRUNN                        |
|   |   |  | BELYSNINGSTOLPE/<br>BELYSNINGSPOLLARE |

BET	ANT	ÄNDRINGEN AVSER	SIGN	DATUM
<b>TOMTBLAD</b>				
<b>OBOS</b>				
				
UPPDRAG NR 21018	RITAD/KONSTR. AV M. SANDMARK	HANDLAGGARE M. SANDMARK		
DATUM 2022-07-06	GRANSKAD AV -	ANSVARIG P. JOHNSON		
<b>BRF BLÅBÄRSSKOGEN</b>				
NR 03-1003 <b>PLAN</b>				
FORMAT/SKALA A3 1:200 A4 1:400	NUMMER <b>03-1003</b>	I BET		

# Befintlig dagvattendamm



Horizontal skala A3 1: 200 A4 1:400

KOORDINATSSYSTEM  
PLAN SWEREF 991630  
HÖJD RH2000

## FÖRKLARINGAR

- |  |   |  |                                       |
|--|---|--|---------------------------------------|
|  | PLATTOR, BENDER SLÄTA FASADE, GRÅ 350x350x40 MM |  | MUR/FRIS, BETONGSTEN                  |
|  | GRUSSLITLAGER, STENMJÖL 0-8 MM                  |  | MUR, L-STÖD                           |
|  | GRÄSYTA   |  | HÄCK                                  |
|  | ASFALT  |  | DRÄNERINGSBRUNN                       |
|  | SMÅGATSTEN                                      |  | SPOLBRUNN                             |
|  |   |  | AVSTÄNGNINGSVENTIL                    |
|  |   |  | TILLSYNSBRUNN                         |
|  |   |  | VATTENMÄTARBRUNN                      |
|  |   |  | DAGVATTENBRUNN                        |
|  |   |  | BELYSNINGSPOLPE/<br>BELYSNINGSPOLLARE |

BET	ANT	ÄNDRINGEN AVSER	SIGN	DATUM
<b>TOMTBLAD</b>				
<b>OBOS</b>				
 <b>MAVA CON</b> MARK & VA CONSULT AB				
UPPDRAG NR 21018	RITAD/KONSTR. AV M. SANDMARK	HANDLAGGARE M. SANDMARK		
DATUM 2022-07-06	GRANSKAD AV -	ANSVARIG P. JOHNSON		
<b>BRF BLÅBÄRSSKOGEN</b>				
NR 03-1004 <b>PLAN</b>				
FORMAT/SKALA A3 1:200 A4 1:400	NUMMER <b>03-1004</b>	I BET		

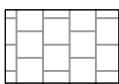



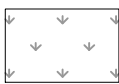










# Befintlig dagvattendamm



Horizontal skala A3 1: 200 A4 1:400

KOORDINATSSYSTEM  
PLAN SWEREF 991630  
HÖJD RH2000

## FÖRKLARINGAR

- |   |  |   |                      |
|---|--|---|----------------------|
|  | PLATTOR, BENDER SLÄTA FASADE,<br>GRÅ 350x350x40 MM |  | MUR/FRIS, BETONGSTEN |
|  | GRUSSLITLAGER, STENMJÖL 0-8 MM                     |  | MUR, L-STÖD          |
|  | GRÄSYTA  |  | HÄCK                 |
|  | ASFALT   |  | DRÄNERINGSBRUNN      |
|  | SMÅGATSTEN   |  | SPOLBRUNN            |
|   |  |  | AVSTÄNGNINGSVENTIL   |
|   |  |  | TILLSYNSBRUNN        |
|   |  |  | VATTENMÄTARBRUNN     |
|   |  |  | DAGVATTENBRUNN       |
|   |  |  | BELYSNINGSPOLLARE    |

BET	ANT	ÄNDRINGEN AVSER	SIGN	DATUM
-----	-----	-----------------	------	-------

## TOMTBLAD

OBOS



UPPDRAG NR 21018	RITAD/KONSTR. AV M. SANDMARK	HANDLAGGARE M. SANDMARK
DATUM 2022-07-06	GRANSKAD AV -	ANSVARIG P. JOHNSON

BRF BLÅBÄRSSKOGEN

NR 04-1001  
PLAN

FORMAT/SKALA A3 1:200 A4 1:400	NUMMER 04-1001	BET
--------------------------------------	-------------------	-----

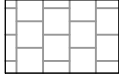



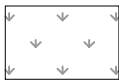










# Befintlig dagvattendamm



0 5 10 15 20 25  
 Horizontal skala A3 1: 200 A4 1:400

KOORDINATSSYSTEM  
 PLAN SWEREF 991630  
 HÖJD RH2000

## FÖRKLARINGAR

- |   |   |   |                      |
|---|---|---|----------------------|
|  | PLATTOR, BENDER SLÄTA FASADE, GRÅ 350x350x40 MM |  | MUR/FRIS, BETONGSTEN |
|  | GRUSSLITLAGER, STENMJÖL 0-8 MM                  |  | MUR, L-STÖD          |
|  | GRÄSYTA   |  | HÄCK                 |
|  | ASFALT  |  | DRÄNERINGSBRUNN      |
|  | SMÅGATSTEN                                      |  | SPOLBRUNN            |
|   |   |  | AVSTÄNGNINGSVENTIL   |
|   |   |  | TILLSYNSBRUNN        |
|   |   |  | VATTENMÄTARBRUNN     |
|   |   |  | DAGVATTENBRUNN       |
|   |   |  | BELYSNINGSPOLLARE    |

BET	ANT	ÄNDRINGEN AVSER	SIGN	DATUM
<b>TOMTBLAD</b>				
<b>OBOS</b>				
				
UPPDRAG NR 21018	RITAD/KONSTR. AV M. SANDMARK	HANDLAGGARE M. SANDMARK		
DATUM 2022-07-06	GRANSKAD AV -	ANSVARIG P. JOHNSON		
<b>BRF BLÅBÄRSSKOGEN</b>				
NR 04-1002				
<b>PLAN</b>				
FORMAT/SKALA A3 1:200 A4 1:400	NUMMER <b>04-1002</b>	I BET		

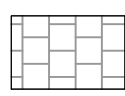

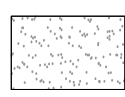

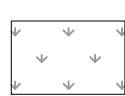











Befintlig dagvattendamm




Horizontal skala A3 1: 200 A4 1:400

KOORDINATSSYSTEM  
PLAN SWEREF 991630  
HÖJD RH2000

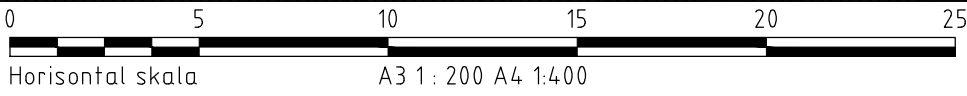
FÖRKLARINGAR

- |  |   |   |                      |
|--|---|---|----------------------|
|  | PLATTOR, BENDER SLÄTA FASADE, GRÅ 350x350x40 MM |  | MUR/FRIS, BETONGSTEN |
|  | GRUSSLITLAGER, STENMJÖL 0-8 MM                  |  | MUR, L-STÖD          |
|  | GRÄSYTA   |  | HÄCK                 |
|  | ASFALT  |  | DRÄNERINGSBRUNN      |
|  | SMÅGATSTEN                                      |  | SPOLBRUNN            |
|  |   |  | AVSTÄNGNINGSVENTIL   |
|  |   |  | TILLSYNSBRUNN        |
|  |   |  | VATTENMÄTARBRUNN     |
|  |   |  | DAGVATTENBRUNN       |
|  |   |  | BELYSNINGSPOLLARE    |
|  |   |  | BELYSNINGSPOLLARE    |

BET	ANT	ÄNDRINGEN AVSER	SIGN	DATUM
<b>TOMTBLAD</b>				
<b>OBOS</b>				
				
UPPDRAG NR 21018	RITAD/KONSTR. AV M. SANDMARK	HANDLAGGARE M. SANDMARK		
DATUM 2022-07-06	GRANSKAD AV -	ANSVARIG P. JOHNSON		
<b>BRF BLÅBÄRSSKOGEN</b>				
NR 04-1003				
<b>PLAN</b>				
FORMAT/SKALA A3 1:200 A4 1:400	NUMMER <b>04-1003</b>	I BET		



Befintlig dagvattendamm



KOORDINATSSYSTEM  
PLAN SWEREF 991630  
HÖJD RH2000

FÖRKLARINGAR

- |  |   |  |                      |
|--|---|--|----------------------|
|  | PLATTOR, BENDER SLÄTA FASADE, GRÅ 350x350x40 MM |  | MUR/FRIS, BETONGSTEN |
|  | GRUSSLITLAGER, STENMJÖL 0-8 MM                  |  | MUR, L-STÖD          |
|  | GRÄSYTA   |  | HÄCK                 |
|  | ASFALT  |  | DRÄNERINGSBRUNN      |
|  | SMÅGATSTEN                                      |  | SPOLBRUNN            |
|  |   |  | AVSTÄNGNINGSVENTIL   |
|  |   |  | TILLSYNSBRUNN        |
|  |   |  | VATTENMÄTARBRUNN     |
|  |   |  | DAGVATTENBRUNN       |
|  |   |  | BELYSNINGSPOLLARE    |

BET	ANT	ÄNDRINGEN AVSER	SIGN	DATUM
-----	-----	-----------------	------	-------

TOMTBLAD

OBOS

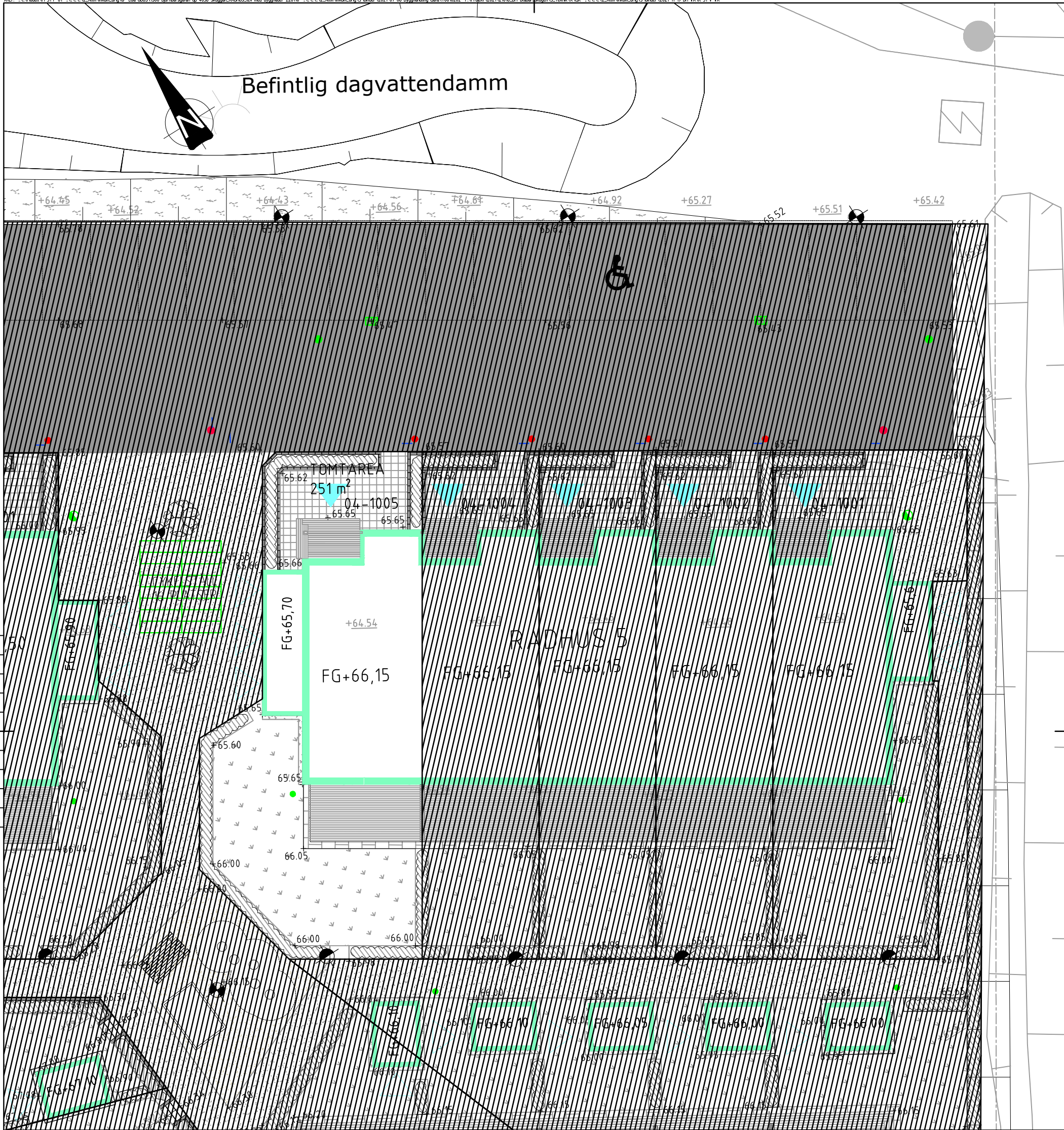


UPPDRAG NR 21018	RITAD/KONSTR. AV M. SANDMARK	HANDLAGGARE M. SANDMARK
DATUM 2022-07-06	GRANSKAD AV -	ANSVARIG P. JOHNSON

BRF BLÅBÄRSSKOGEN

NR 04-1004  
PLAN

FORMAT/SKALA A3 1:200 A4 1:400	NUMMER 04-1004	BET
--------------------------------------	-------------------	-----

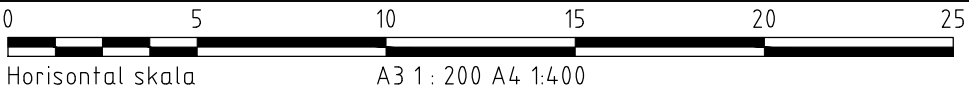


KOORDINATSSYSTEM  
 PLAN SWEREF 991630  
 HÖJD RH2000

FÖRKLARINGAR

- |  |   |  |                      |
|--|---|--|----------------------|
|  | PLATTOR, BENDER SLÄTA FASADE, GRÅ 350x350x40 MM |  | MUR/FRIS, BETONGSTEN |
|  | GRUSSLITLAGER, STENMJÖL 0-8 MM                  |  | MUR, L-STÖD          |
|  | GRÄSYTA   |  | HÄCK                 |
|  | ASFALT  |  | DRÄNERINGSBRUNN      |
|  | SMÅGATSTEN                                      |  | SPOLBRUNN            |
|  |   |  | AVSTÄNGNINGSVENTIL   |
|  |   |  | TILLSYNSBRUNN        |
|  |   |  | VATTENMÄTARBRUNN     |
|  |   |  | DAGVATTENBRUNN       |
|  |   |  | BELYSNINGSPOLLARE    |
|  |   |  | BELYSNINGSPOLLARE    |

BET	ANT	ÄNDRINGEN AVSER	SIGN	DATUM
<b>TOMTBLAD</b>				
<b>OBOS</b>				
 <b>MAVA CON</b> <small>MARK &amp; VA CONSULT AB</small>				
UPPDRAG NR 21018	RITAD/KONSTR. AV M. SANDMARK	HANDLAGGARE M. SANDMARK		
DATUM 2022-07-06	GRANSKAD AV -	ANSVARIG P. JOHNSON		
<b>BRF BLÅBÄRSSKOGEN</b>				
NR 04-1005 <b>PLAN</b>				
FORMAT/SKALA A3 1:200 A4 1:400	NUMMER <b>04-1005</b>	I BET		



KOORDINATSSYSTEM  
 PLAN SWEREF 991630  
 HÖJD RH2000

BET	ANT	ÄNDRINGEN AVSER	SIGN	DATUM
-----	-----	-----------------	------	-------

FÖRKLARINGAR

- |  |   |  |                      |
|--|---|--|----------------------|
|  | PLATTOR, BENDER SLÄTA FASADE, GRÅ 350x350x40 MM |  | MUR/FRIS, BETONGSTEN |
|  | GRUSSLITLAGER, STENMJÖL 0-8 MM                  |  | MUR, L-STÖD          |
|  | GRÄSYTA   |  | HÄCK                 |
|  | ASFALT  |  | DRÄNERINGSBRUNN      |
|  | SMÅGATSTEN                                      |  | SPOLBRUNN            |
|  |   |  | AVSTÄNGNINGSVENTIL   |
|  |   |  | TILLSYNSBRUNN        |
|  |   |  | VATTENMÄTARBRUNN     |
|  |   |  | DAGVATTENBRUNN       |
|  |   |  | BELYSNINGSPOLLARE    |
|  |   |  | BELYSNINGSPOLLARE    |

TOMTBLAD

OBOS

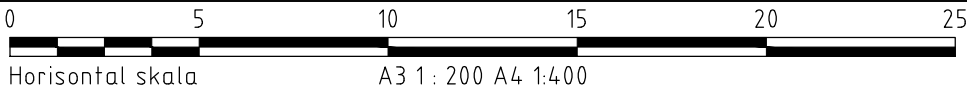


UPPDRAG NR 21018	RITAD/KONSTR. AV M. SANDMARK	HANDLAGGARE M. SANDMARK
DATUM 2022-07-06	GRANSKAD AV -	ANSVARIG P. JOHNSON

BRF BLÅBÄRSSKOGEN

NR 05-1001  
PLAN

FORMAT/SKALA A3 1:200 A4 1:400	NUMMER 05-1001	BET
--------------------------------------	-------------------	-----

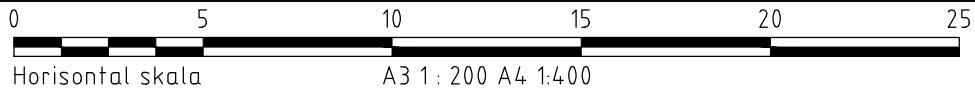


KOORDINATSSYSTEM  
 PLAN SWEREF 991630  
 HÖJD RH2000

FÖRKLARINGAR

- |  |   |  |                      |
|--|---|--|----------------------|
|  | PLATTOR, BENDER SLÄTA FASADE, GRÅ 350x350x40 MM |  | MUR/FRIS, BETONGSTEN |
|  | GRUSSLITLAGER, STENMJÖL 0-8 MM                  |  | MUR, L-STÖD          |
|  | GRÄSYTA   |  | HÄCK                 |
|  | ASFALT  |  | DRÄNERINGSBRUNN      |
|  | SMÅGATSTEN                                      |  | SPOLBRUNN            |
|  |   |  | AVSTÄNGNINGSVENTIL   |
|  |   |  | TILLSYNSBRUNN        |
|  |   |  | VATTENMÄTARBRUNN     |
|  |   |  | DAGVATTENBRUNN       |
|  |   |  | BELYSNINGSPOLLARE    |
|  |   |  | BELYSNINGSPOLLARE    |

BET	ANT	ÄNDRINGEN AVSER	SIGN	DATUM
<b>TOMTBLAD</b>				
<b>OBOS</b>				
 <b>MAVACON</b> <small>MARK &amp; VA CONSULT AB</small>				
UPPDRAG NR 21018	RITAD/KONSTR. AV M. SANDMARK	HANDLAGGARE M. SANDMARK		
DATUM 2022-07-06	GRANSKAD AV -	ANSVARIG P. JOHNSON		
<b>BRF BLÅBÄRSSKOGEN</b>				
NR 05-1002 <b>PLAN</b>				
FORMAT/SKALA A3 1:200 A4 1:400	NUMMER <b>05-1002</b>	I BET		



KOORDINATSSYSTEM  
 PLAN SWEREF 991630  
 HÖJD RH2000

BET	ANT	ÄNDRINGEN AVSER	SIGN	DATUM
-----	-----	-----------------	------	-------

FÖRKLARINGAR

- |  |   |  |                      |
|--|---|--|----------------------|
|  | PLATTOR, BENDER SLÄTA FASADE, GRÅ 350x350x40 MM |  | MUR/FRIS, BETONGSTEN |
|  | GRUSSLITLAGER, STENMJÖL 0-8 MM                  |  | MUR, L-STÖD          |
|  | GRÄSYTA   |  | HÄCK                 |
|  | ASFALT  |  | DRÄNERINGSBRUNN      |
|  | SMÅGATSTEN                                      |  | SPOLBRUNN            |
|  |   |  | AVSTÄNGNINGSVENTIL   |
|  |   |  | TILLSYNSBRUNN        |
|  |   |  | VATTENMÄTARBRUNN     |
|  |   |  | DAGVATTENBRUNN       |
|  |   |  | BELYSNINGSPOLLARE    |

TOMTBLAD

OBOS

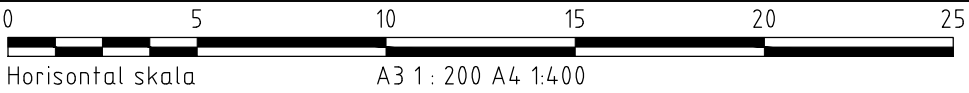


UPPDRAG NR 21018	RITAD/KONSTR. AV M. SANDMARK	HANDLAGGARE M. SANDMARK
DATUM 2022-07-06	GRANSKAD AV -	ANSVARIG P. JOHNSON

BRF BLÅBÄRSSKOGEN

NR 05-1003  
PLAN

FORMAT/SKALA A3 1:200 A4 1:400	NUMMER 05-1003	BET
--------------------------------------	-------------------	-----

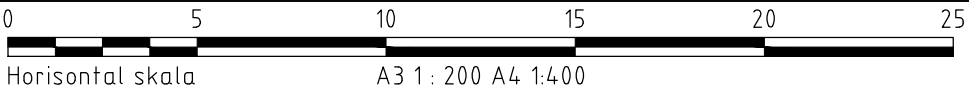


FÖRKLARINGAR

- |  |   |  |                      |
|--|---|--|----------------------|
|  | PLATTOR, BENDER SLÄTA FASADE, GRÅ 350x350x40 MM |  | MUR/FRIS, BETONGSTEN |
|  | GRUSSLITLAGER, STENMJÖL 0-8 MM                  |  | MUR, L-STÖD          |
|  | GRÄSYTA   |  | HÄCK                 |
|  | ASFALT  |  | DRÄNERINGSBRUNN      |
|  | SMÅGATSTEN                                      |  | SPOLBRUNN            |
|  |   |  | AVSTÄNGNINGSVENTIL   |
|  |   |  | TILLSYNSBRUNN        |
|  |   |  | VATTENMÄTARBRUNN     |
|  |   |  | DAGVATTENBRUNN       |
|  |   |  | BELYSNINGSPOLLARE    |
|  |   |  | BELYSNINGSPOLLARE    |

KOORDINATSSYSTEM  
 PLAN SWEREF 991630  
 HÖJD RH2000

BET	ANT	ÄNDRINGEN AVSER	SIGN	DATUM
<b>TOMTBLAD</b>				
<b>OBOS</b>				
 <b>MAVACON</b> <small>MARK &amp; VA CONSULT AB</small>				
UPPDRAG NR 21018	RITAD/KONSTR. AV M. SANDMARK	HANDLAGGARE M. SANDMARK		
DATUM 2022-07-06	GRANSKAD AV -	ANSVARIG P. JOHNSON		
<b>BRF BLÅBÄRSSKOGEN</b>				
NR 05-1004 <b>PLAN</b>				
FORMAT/SKALA A3 1:200 A4 1:400	NUMMER <b>05-1004</b>	I BET		



FÖRKLARINGAR

- |  |   |  |                      |
|--|---|--|----------------------|
|  | PLATTOR, BENDER SLÄTA FASADE, GRÅ 350x350x40 MM |  | MUR/FRIS, BETONGSTEN |
|  | GRUSSLITLAGER, STENMJÖL 0-8 MM                  |  | MUR, L-STÖD          |
|  | GRÄSYTA   |  | HÄCK                 |
|  | ASFALT  |  | DRÄNERINGSBRUNN      |
|  | SMÅGATSTEN                                      |  | SPOLBRUNN            |
|  |   |  | AVSTÄNGNINGSVENTIL   |
|  |   |  | TILLSYNSBRUNN        |
|  |   |  | VATTENMÄTARBRUNN     |
|  |   |  | DAGVATTENBRUNN       |
|  |   |  | BELYSNINGSPOLLARE    |

KOORDINATSSYSTEM  
 PLAN SWEREF 991630  
 HÖJD RH2000

BET	ANT	ÄNDRINGEN AVSER	SIGN	DATUM
<b>TOMTBLAD</b>				
<b>OBOS</b>				
 <b>MAVACON</b> <small>MARK &amp; VA CONSULT AB</small>				
UPPDRAG NR 21018	RITAD/KONSTR. AV M. SANDMARK	HANDLAGGARE M. SANDMARK		
DATUM 2022-07-06	GRANSKAD AV -	ANSVARIG P. JOHNSON		
<b>BRF BLÅBÄRSSKOGEN</b>				
NR 05-1005 <b>PLAN</b>				
FORMAT/SKALA A3 1:200 A4 1:400	NUMMER <b>05-1005</b>	I BET		