

UPPSALA VATTEN OCH AVFALL AB






Anmälan om VA-anslutning ska göras till Uppsala Vatten och Avfall AB (www.uppsalavatten.se), tel 018-727 93 00.

Uppsala Vattens del av servisledningarna till tomtgräns måste vara utförd innan fastighetens del av VA-installation påbörjas. Dag- och dräneringsvatten får ej vara anslutet till spillvattenledning.




-  Höjd i vattengång vid förbindelsepunkt i befintlig servisledning för spillvatten med dim XXX mm
-  Höjd i vattengång vid förbindelsepunkt i befintlig servisledning för dagvatten med dim XXX mm
-  Höjd i vattengång vid förbindelsepunkt i befintlig servisledning för vatten med dim XXX mm

Teoretisk vattentryck vid befintlig/föreslagen servisledning för vatten är ≈ XXX kPa
 Uppdämningsnivå för spillvatten = + XXXX
 Uppdämningsnivå för dagvatten = Marknivå i förbindelsepunkt
 Förbindelsepunktens läge samt höjd och uppdämningsnivå ska tas fram i samråd med Uppsala Vatten och avfall AB.

FASTIGHETENS KARTBETECKNINGAR

-  Traktgräns
 -  Fastighetsgräns med gränspunkt
 -  Höjdkurvor
 -  Markhöjder
 -  Arbetsfix
- + Arb-fix +00,00
 T.ex Ök elskåp

FASTIGHETENS PLANBESTÄMMELSER

-  Användningsområdesgräns
-  Egenskapsområdesgräns
-  Mark får inte bebyggas

Var god se bifogad plan för mer information kring vilka planbestämmelser som gäller för din fastighet

0 2,5 5 10 15 Meter

Skala: 1:500
 Format: A4



**GEO
 DATA
 ENHETEN**

STADSBYGGNADSFÖRVALTNINGEN
 Uppsala kommun, Stadsbyggnadsförvaltningen
 geodataenheten, 753 75 Uppsala
 Besöksadress: Stadshusgatan 2
 Telefon: 018-727 00 00 (växel)

KOORDINATSYSTEM I PLAN/HÖJD: SWEREF99 18 00 / RH2000

Frågor om nybyggnadskarta:
nybyggnadskarta@upsala.se

Frågor om bygglov och andra kommunala tjänster:
upsala.kommun@upsala.se

Frågor om utstakning via kommun:
matuppdrag@upsala.se

NYBYGGNADSKARTA

Kartan avser fastigheten

ÄRNEVI 15:4

Upprättad: 2022-06-29
 Giltig t.o.m.: 2024-06-29
 Revidering möjlig t.o.m.: 2027-06-29



Kartans innehåll får inte ändras!

DNR
PBN 2022/001892

RIT. NR. 06 - 612536-04 - OBOS MARK AB FK SMV UPPSALA
 SITUATIONSPLAN UPPRÄTTAD AV SMÅLANDSVILLAN
 220822 - JRN

