








UPPSALA VATTEN OCH AVFALL AB
 Anmälan om VA-anslutning ska göras till Uppsala Vatten och Avfall AB (www.uppsalavatten.se), tel 018-727 93 00.

Uppsala Vattens del av servisledningarna till tomtgräns måste vara utförd innan fastighetens del av VA-installation påbörjas. Dag- och dräneringsvatten får ej vara anslutet till spillvattenledning.

-  Höjd i vattengång vid förbindelsepunkt i befintlig servisledning för spillvatten med dim XXX mm
-  Höjd i vattengång vid förbindelsepunkt i befintlig servisledning för dagvatten med dim XXX mm
-  Höjd i vattengång vid förbindelsepunkt i befintlig servisledning för vatten med dim XXX mm

Teoretisk vattentryck vid befintlig/föreslagen servisledning för vatten är ≈ XXX
 Uppdämningsnivå för spillvatten = + XXXX
 Uppdämningsnivå för dagvatten = Marknivå i förbindelsepunkt
 Förbindelsepunktens läge samt höjd och uppdrämningsnivå ska tas fram i samråd med Uppsala Vatten och avfall AB.

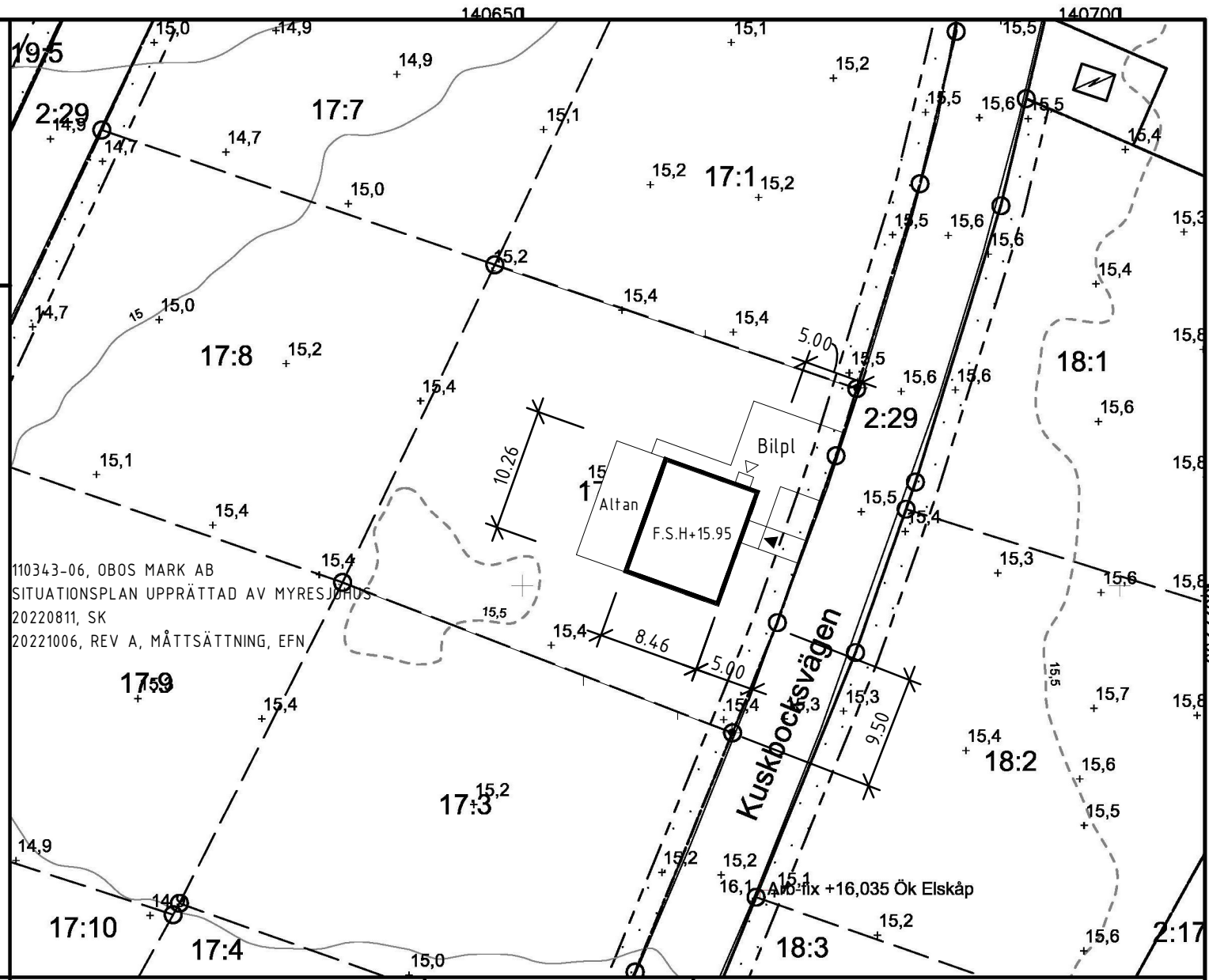
FASTIGHETENS KARTBETECKNINGAR

-  Traktgräns
-  Fastighetsgräns med gränspunkt
-  Höjdkurvor
-  Markhöjder
-  Arb-fix +00,00
-  T.ex Ök elskåp

FASTIGHETENS PLANBESTÄMMELSER

-  Användningsområdesgräns
-  Egenskapsområdesgräns
-  Mark får inte bebyggas

Var god se bifogad plan för mer information kring vilka planbestämmelserna som gäller för din fastighet



GEO DATA ENHETEN
 STADSBYGGNADSFÖRVALTNINGEN
 Uppsala kommun, Stadsbyggnadsförvaltningen
 geodataenheten, 753 75 Uppsala
 Besöksadress: Stadshuset 2
 Telefon: 018-727 00 00 (växel)

Frågor om nybyggnadskarta:
 nybyggnadskarta@ uppsala.se
 Frågor om bygglov och andra kommunala tjänster:
 uppsala.kommun@ uppsala.se
 Frågor om utstakning via kommun:
 mestuppdrag@ uppsala.se

NYBYGGNADSKARTA
 Kartan avser fastigheten
ÄRNEVI 17:2
 Upprättad: 2022-07-12
 Giltig t.o.m.: 2024-07-12
 Revidering möjlig t.o.m.: 2027-07-12

Kontroll karta/handläggare: Yvonne Larsson
 Kontroll i fält/datum: HJ/2022-06-22
 Nybyggnad inlagd/datum: XX/2022-XX-XX

FASTIGHETSUPPGIFTER
 Adress: Kuskbocksvägen 25
 Areal: 1011 kvm
 Plan: 0380-P2016/9 SÖDRA GUNSTA Laga kraft 2016-06-21

KOORDINATSYSTEM I PLAN/HÖJD: SWEREF99 18 00 / RH2005

