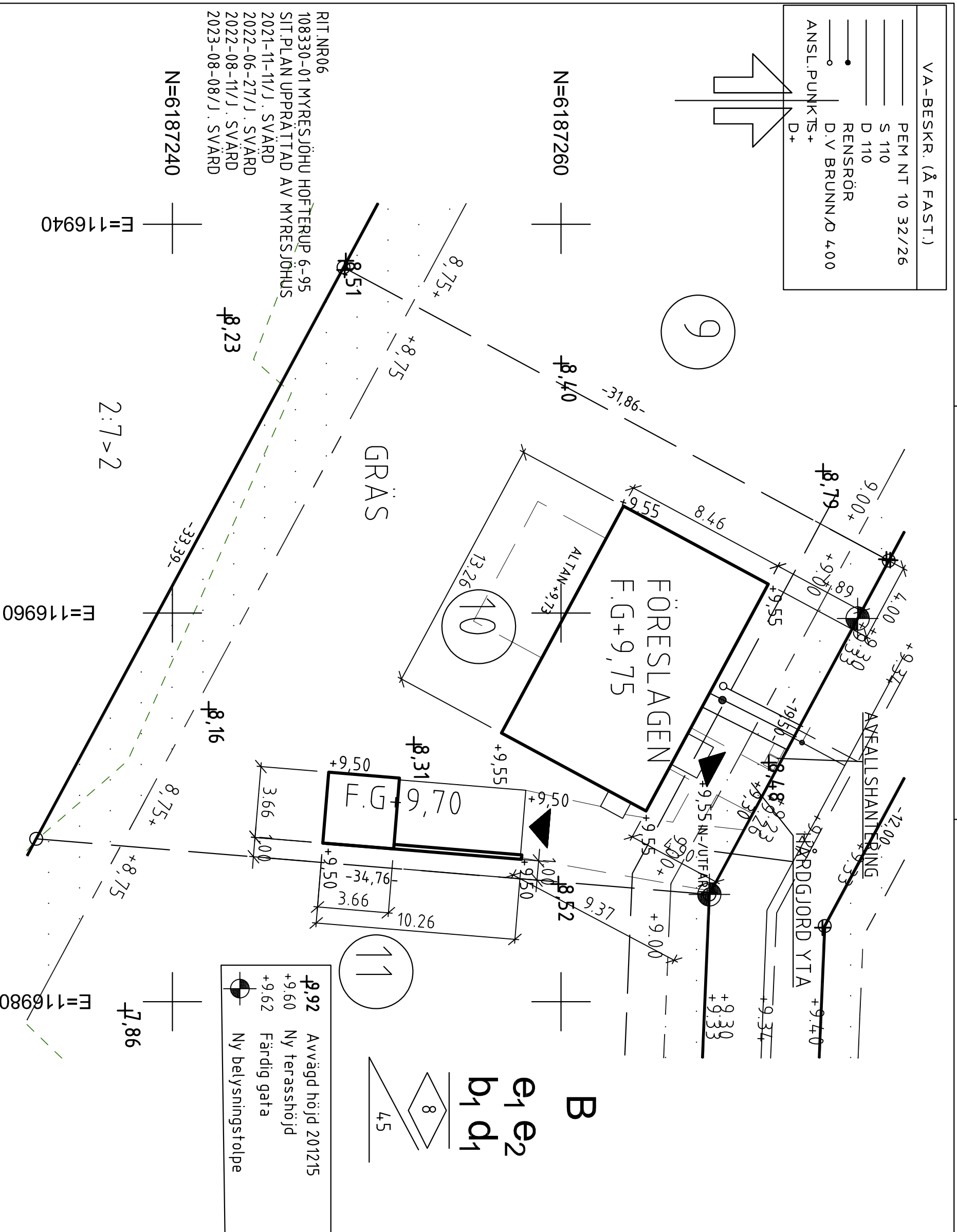
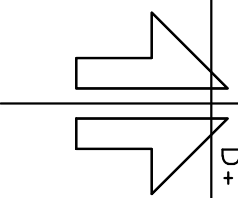


VA-BESKR. (Å FAST.)
PEM NT 10 32/26
S 110
D 110
RENSRÖR
D.V BRUNNNO 4,00
ANSL.PUNKTS +
D+



## Nybyggnadskarta Typ A

Del av Henkelstorp 6:6 Tomt 10  
Kävlinge kommun

**Fastighetsinformation:**  
Gatuadress: 843 kvm  
Areal på fastigheten: 843 kvm  
Fastighet bildad el reg: Fastighetsbildning pågår  
Bebyggd yta:

**Planer:**  
Namn detaljplan: För del av Hofterup 6:6 Hofterup  
Akt-bet detaljplan: 1261-P2018/1  
Detaljplan laga kraft: 2018-01-03  
Genomförandeld utgår: 2023-01-03

**Ledningsuppgifter:**

VG höjd I	Diameter I	Material
förbindelsepunkt	förbindelsepunkt	förbindelsepunkt
Vatten		
Dravatten		
Spillvatten		
Tryckavlopp		

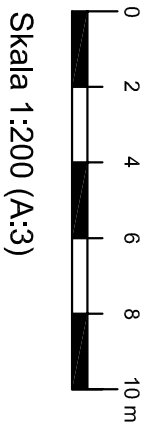
**Information om Va-ledningar**  
se ritning 4747-M-LEDN

Anmätkningar:  
DATUM ANSVÄRIG VA-uppgifter



Koordinatsystem plan: SWEREF 99 13 30  
Koordinatsystem höjd: RH 2000  
Beteckningsstandard: HMK-KAD  
Skala 1:200  
Uppdragsnummer: K2020177  
Kartan framställd av Anders Nilsson 2021-01-28  
Kartan granskad av Birgitte Persson, 2021-02-01

Geoinfo utför utstakningar och lägesbesiktningar på uppdrag av byggherren/totalentreprenören.  
Kontakt för mer information på tel 046-251421.



Arbetsfix: Kontakta Geoinfo  
Status på gränserna: Preliminära

Situationsplan fastställd:  
Föreslagen höjd på färdigt golv/sockelhöjd:  
Bostadsdel: Förrådsdel: