




Detaljplan i Skeda Udde för del av Ingebo 1:2



PLANBESTÄMMELSER

Följande gäller inom området med redovisade beteckningar. Endast engelin anmärkning och utformning är tillåten. Bestämmelser utan beteckning gäller inom hela planområdet.




GRÄNSBETECKNINGAR OCH LINJER

-  Planeringsgränslinje
-  Anmärkningsgränslinje
-  Egenskapsgränslinje

ANVÄNDNING AV ALLMÄN PLATSMARK (PBL 4 kap. 16 punkt 2 och 89 punkt 2)

-  GATA
-  NATUR

ANVÄNDNING AV KVARTERSMARK (PBL 4 kap. 16 punkt 3 och 116 punkt 2)

-  B
-  E1
-  E2





EGENSKAPSBESTÄMMELSER FÖR ALLMÄNNA PLATSER (PBL 4 kap. 16, 89 och 189)

- + 0,00 Höjden för över jordplanet
- 1:5 Längdskala


EGENSKAPSBESTÄMMELSER FÖR KVARTERSMARK (PBL 4 kap. 16, 89 och 189)

- Byggnad för till uppförande
- Nedskala för med utmärkning av olika och gänga till förskala med byggnader

Utnyttjningsgrad, placering

-  II Höjsta antal våningar. Höjden och inretd vid för anordnas utöver angivet högsta antal våningar.
-  0,0 Höjsta nivå för grundläggning.
-  M Endast tillåtet hus.
-  II, E1, E2 Höjsta byggnadshöjd för kompletteringsbyggnader.

Byggnads höjder och utformning

-  II, E1, E2 Höjsta byggnadshöjd för kompletteringsbyggnader är 3 meter.

Byggnadsteknik

Byggnad ska uppföras i resonerad utförande

ADMINISTRATIVA BESTÄMMELSER (4 kap. 5-89, 14-189, 11-189 och 218 PBL)

Genomförandetid



Genomförandetiden är 5 år från den dag planen vinnit laga kraft.

Upplysningar


Vänner om planområdet förekommer beteckning eller värd medför ett område närmast jämförbara där endast kompletteringsbyggnader för uppföras.

Byggnaden "fritt" används i samband med "fastighet" eftersom planen avser till en del av fastighetsområdet, utan i samband med beteckningen.

Illustrationer

-  Färdplan
-  Illustrationer

ANTAGANDEHANDLING

	Detaljplan i Skeda Udde för del av Ingebo 1:2	LAGS ÖPPNING
		2020-04-27
2020-05-27		REVISORER
2020-05-30		2020-05-30
2020-05-31		2020-05-31
2020-06-01		2020-06-01
2020-06-01		2020-06-01
2020-06-01		2020-06-01
2020-06-01		2020-06-01
2020-06-01		2020-06-01
2020-06-01		2020-06-01

PLANHANDLINGAR

- Planera med bestämmelser
- Kartläggning
- Kartläggning/utvärdering
- Planering
- Godkännande
- Godkännande
- Godkännande
- Godkännande
- Godkännande



















1:5000 Skala

1595

GRUNDKARTA över del av INGEBO 1:2 (Skeda Udde)

Kartan är upprättad och
kontrollerad i februari 2017.
Reviderad 2018-04-11
Reviderad 2019-07-25

TECKENFÖRKLARING

-  Fastighetsbeteckning
-  Byggnad beteckning
-  Byggnad beteckning
-  Byggnad beteckning
-  Byggnad beteckning
-  Byggnad beteckning
-  Byggnad beteckning
-  Byggnad beteckning
-  Byggnad beteckning
-  Byggnad beteckning
-  Byggnad beteckning
-  Byggnad beteckning
-  Byggnad beteckning
-  Byggnad beteckning
-  Byggnad beteckning
-  Byggnad beteckning
-  Byggnad beteckning
-  Byggnad beteckning

Konstruktionschefen: Sven-Åke Nilsson
 Förhållande till Linköpings kommun: 1:1000
 Höjden för över jordplanet är 0,00
 Gränser utan grönsvart är inte avgränsade och kan vara av varierande kvalitet

